

UNIVERSIDAD POLITÉCNICA DE CARTAGENA  
FACULTAD DE CIENCIAS DE LA EMPRESA

TITULACIÓN: MÁSTER EN GESTIÓN Y DIRECCIÓN DE EMPRESAS E  
INSTITUCIONES TURÍSTICAS

TRABAJO FIN DE MASTER

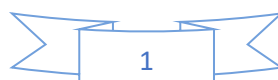


**Título: DESARROLLO Y ANÁLISIS DEL  
OBSERVATORIO TURÍSTICO DEL MUNICIPIO  
SAN JAVIER**

Alumna: Ioana Mihaela Ferent

Directora: Maria del Mar Vázquez Méndez

Octubre 2018



## **INDICE:**

- 1. INTRODUCCIÓN**
- 2. HISTORIA DEL MUNICIPIO SAN JAVIER**
- 3. CARACTERÍSTICAS**
- 4. PUNTOS DE INTERÉS TURÍSTICO**
- 5. TIPOLOGÍA TURISTICA:**
  - 5.1 TURISMO DEPORTIVO**
  - 5.2 TURISMO CULTURAL**
  - 5.3 TURISMO GASTRONÓMICO**
- 6. EMPRESAS TURISTICAS DE ALOJAMIENTO**
- 7. INTRODUCCIÓN DEL OBSERVATORIO**
- 8. ANÁLISIS DEL CUESTIONARIO**
- 9. CONCLUSIONES**
- 10. REFERENCIAS BIBLIOGRÁFICAS**

# 1.INTRODUCCIÓN

La creación de un observatorio turístico se perfila como una herramienta necesaria en el avance, incremento y mejora del turismo en Municipio de San Javier. Actualmente no existe una medición de un observatorio turístico en Municipio de San Javier, por tanto, la creación de un observatorio suministrará ventajas estratégicas para el sector público y privado como restaurantes y establecimientos hosteleros y todos aquellos negocios que pivotan alrededor de este segmento.

El presente trabajo pretende ser una llamada de atención sobre la necesidad real de contar con un observatorio independiente, riguroso y del que se desprendan estudios e investigaciones sobre turismo claves para el desarrollo económico del Municipio San Javier.

El trabajo está dividido en tres partes: La primera parte que desarrolla el posicionamiento turístico del Municipio de San Javier, la segunda parte hace referencia a la realización de un cuestionario porque una adecuada toma de decisiones en cualquier ámbito del desarrollo requiere de la existencia de cifras e indicadores de naturaleza estadística y por último las conclusiones a las que vamos a llegar después del análisis.

## 2.HISTORIA DEL MUNICIPIO SAN JAVIER

Los primeros vestigios de civilización en el entorno del Mar Menor datan del Paleolítico, aunque los asentamientos de los que se tiene más información y de los que se han encontrado más vestigios son de las épocas romanas y árabe.

Los romanos apreciaban mucho la zona, donde desarrollaron una importante industria de salazones. Había también un importante tráfico marítimo, de lo que se desprende que tuvo que darse un asentamiento fundamentalmente industrial. Este tráfico era posible porque en la época romana, el Mar Menor estaba prácticamente unido al Mediterráneo. Con el tiempo, ha sufrido un lento y paulatino cierre respecto al Mediterráneo y su aspecto comenzó a ser similar al actual hace unos 1000 años.

También encontramos vestigios de la época musulmana en nuestra comarca, como restos de muros y aljibes, y de topónimos en algunos pueblos. Tras la conquista castellana, la zona se integró en el término jurisdiccional de la ciudad de Murcia, por privilegio del rey Alfonso X (1283), sufriendo una fuerte despoblación a causa de los peligros de la frontera con el reino nazarí de Granada, y las incursiones piratas berberiscas en la costa.

Antiguas crónicas, como el Libro de Montería de Alfonso X y las Crónicas de Felipe II, hablan de la riqueza faunística y de la belleza paisajística.

Las familias beneficiarias por repartimiento o por censo de estas tierras, no las explotaron hasta el s. XVI, cuando se construyeron torres defensivas en todo el litoral, alrededor de las cuales se formaron los primeros núcleos de población que todavía conservan el

nombre o apellidos de estas familias como topónimo de la localidad: Pacheco, Roldán, Pagán.

Al amparo de estos núcleos se constituyeron ermitas que en los albores del siglo XVII dieron lugar a la consolidación de caseríos como el de San Javier, junto a un cruce de caminos próximos a la vía Hercúlea de los romanos que pasaba por las inmediaciones del cabezo Gordo. Cuando a principios del siglo XVIII decayeron las incursiones de los piratas turcos y argelinos, el asentamiento urbano se hizo más estable. La evolución demográfica y los recursos económicos de la comarca hicieron factible que, al amparo de las Cortes de Cádiz, San Javier se constituyera en municipio independiente en 9 de marzo de 1836. (ALONSO, S. Y GARCÍA INZA, J. *Santiago de la Ribera. Cien años de historia 1888-1988*. Ed. Ayuntamiento de San Javier. 1989.)

### 3.CARACTERISTICAS

San Javier es un municipio español de la Región de Murcia. Situado en la orilla del Mar Menor a través de la población de Santiago de la Ribera; pertenece también a él la parte central y norte de la Manga del Mar Menor.



*cadenser.com*

Dispone de diez pedanías además del principal núcleo de población en el centro ciudad. Algunas son interiores: El Mirador, La Grajuela, Roda, Los Sáez de Tarquinales, Pozo Aledo, Los Pinos, Lo Llerena y La Calavera, y otras costeras: Santiago de la Ribera y La Manga del Mar Menor en su zona norte y central.

Está situado en la zona norte del Mar Menor (latitud: 37° 48' N, longitud: 00° 51' O) en la Comarca del Mar Menor, aunque otros organismos lo incluyen en la comarca

del Campo de Cartagena. Sus municipios colindantes son: Pilar de la Horadada, Murcia, San Pedro del Pinatar, Torre Pacheco, Cartagena (sólo en la zona de La Manga) y Los Alcázares.

Tiene una extensión es de 74,2 km<sup>2</sup> y una población de 31.782 habitantes (INE 2016), aunque aumenta en la época estival ya que posee 23 km de costa en el Mar Menor y 16 km en el Mar Mediterráneo. El aeropuerto de San Javier (compartido con la Academia General del Aire), la autopista AP-7/ E-15 y la antigua carretera nacional N-332 son las principales vías de comunicación.

Dos de las cinco islas volcánicas del interior del Mar Menor pertenecen a San Javier, son: La Isla Mayor o del Barón, que es la más grande de la laguna con 93,8 hectáreas y 104 metros de altitud y la Isla Perdiguera, la más visitada con un tamaño de 25,8 hectáreas. Por la parte del Mediterráneo, frente a las playas de La Manga se encuentra la Isla Grosa con un pequeño islote a su lado y El Farallón, también islas volcánicas.




[youtube.com](#)



[regmurcia.c](#)

Las playas están situadas en la pedanía de Santiago de la Ribera (que forma un continuo urbano con el pueblo de San Javier) y La Manga del Mar Menor (desde el kilómetro 4 hasta el final de la misma en la zona conocida como Veneziaola).



regmurcia.com

Por su importancia geológica y ecológica, el municipio de San Javier cuenta con varios espacios protegidos de gran valor medioambiental: La playa de la Hita, La Isla Mayor o del Barón y la Isla Perdiguera, La Isla Grosa y el islote del Farallón y parque natural de las Salinas y Arenales de San Pedro del Pinatar.

Las principales actividades económicas se centran en el sector servicios, destacando el turismo; sin embargo, la agricultura es de gran importancia en las pedanías interiores.

En su término municipal se encuentra la Academia General del Aire, academia militar del Ejército del Aire de España y sede de la Patrulla Acrobática Águila y el aeropuerto de San Javier, con los que comparte las instalaciones, siendo el único aeropuerto público activo en la Región de Murcia, gestionado por AENA. Este aeropuerto ha sido premiado como el mejor aeródromo europeo en la categoría de menos de dos millones de pasajeros.



murciaeconomia.com

En el año 2017 contó con 1.196.605 pasajeros, superando el volumen de otros aeropuertos españoles como los de Santander, Reus, Zaragoza o Valladolid.

San Javier se caracteriza por la gran cantidad de deportes que se practican, así como el gran número de torneos y campeonatos que aquí se llevan a cabo. El municipio posee un Polideportivo Municipal, con buenas instalaciones deportivas, que son revisadas y renovadas cada año. También al encontrarse al lado del Mar Menor también se practican actividades acuáticas, como piragüismo, vela y kayak, entre otros.



*regmurcia.com*

La gastronomía del municipio de San Javier se basa en tres ingredientes principales los pescados, las frutas, y las verduras de esta tierra. Destacamos el plato por excelencia de la zona "el Caldero" cual es un guiso singular mariner. A la hora del postre este municipio ofrece a los más golosos el famoso pastel de Cierva; una receta que apareció en la costa de Santiago de la Ribera a finales del siglo XIX.



*regmurcia.com*

(JIMÉNEZ DE GREGORIO, F. *El Municipio de San Javier en la historia del Mar Menor*. Academia Alfonso X el Sabio. Murcia, 1984.)

## 4.PUNTOS DE INTERES TURISTICO

### 4.1 PLAZA DE ESPAÑA



[https://www.google.es/search?q=plaza+de+espa%C3%B1a+san+javier&rlz=1C1GCEA\\_enES778ES778&tbm=isch&tbo=u&source=univ&sa=X&ved=2ahUKEwjXrlag0LdAhUBfxoKHeB6DV8QsAR6BAgEEAE&biw=1147&bih=688#imgrc=\\_CKWx549cY2EVM](https://www.google.es/search?q=plaza+de+espa%C3%B1a+san+javier&rlz=1C1GCEA_enES778ES778&tbm=isch&tbo=u&source=univ&sa=X&ved=2ahUKEwjXrlag0LdAhUBfxoKHeB6DV8QsAR6BAgEEAE&biw=1147&bih=688#imgrc=_CKWx549cY2EVM)

La Plaza de España es el centro neurálgico y comercial de San Javier. En 2003, se inauguró el ambicioso proyecto de unir las dos antiguas plazas en una sola, flanqueada por el Ayuntamiento a un lado, a otro lado, la iglesia, y en los otros numerosos locales comerciales que dan vida a la plaza. El edificio administrativo es el eje de la actividad de la población, ya que San Javier es el centro administrativo de toda la comarca, con los juzgados, el registro de la propiedad, dependencias de la seguridad social, del servicio de empleo, así como bancos, notarios, entre otros.

En la superficie podemos disfrutar de sus terrazas abiertas todo el año, y existe un parking subterráneo que facilita el aparcamiento en el centro.

La amplia plaza también es el centro de numerosas actividades culturales y festivas a lo largo del año. El evento más importante es la instalación, cada navidad, del Belén de España, que ocupa una superficie de 1600 m<sup>2</sup>. La pequeña calle de Andrés Baquero comunica con la Plaza Maestre, otro gran espacio abierto, con juegos infantiles, que permite admirar la bella rehabilitación de la parte trasera de la iglesia.

### 4.2 IGLESIA PARROQUIAL DE SAN FRANCISCO JAVIER y MUSEO PARROQUIAL DE SAN JAVIER



[https://www.google.es/search?q=iglesia+san+francisco+javier&rlz=1C1GCEA\\_enES778ES778&source=lnms&tbm=isch&sa=X&ved=0ahUKEwi-rODF1uLdAhVC2xoKHVFtCV0Q\\_AUICygC&biw=1147&bih=634#imgrc=D92ChVBhJQH5OM](https://www.google.es/search?q=iglesia+san+francisco+javier&rlz=1C1GCEA_enES778ES778&source=lnms&tbm=isch&sa=X&ved=0ahUKEwi-rODF1uLdAhVC2xoKHVFtCV0Q_AUICygC&biw=1147&bih=634#imgrc=D92ChVBhJQH5OM)



El Museo Parroquial dispone de objetos litúrgicos antiguos y abrió sus puertas en 3 de diciembre de 1981.

La iglesia goza en su interior de un rico repertorio artístico constituido por esculturas (casi todas ellas en madera estofada y policromada) retablos, ajuar litúrgico, etc. Destaca también su púlpito que, adosado a una columna, está realizado en madera tallada. Se compone de un cuerpo octogonal y un doselete o cubierta. En los frentes pueden ver cómo están tallados los cuatro evangelistas y la imagen de Jesús.

Como elementos singulares, la cúpula en el crucero sobre pechinas con cabecera de ocho ángulos iguales, la cúpula en el testero, el campanario y el retablo del estilo barroco de Antonio Carrión Valverde.

Planta de cruz latina, su estructura es de bóvedas de cañón sustentadas por muros de carga en los cerramientos y pilastras en los vanos centrales.

#### 4.3 MUSEO DEL BELÉN DE SAN JAVIER



[https://www.google.es/search?q=museo+de+belen+de+san+javier&rlz=1C1GCEA\\_enES778ES778&source=lnms&tbm=isch&sa=X&ved=0ahUKEwjNmb7H2uLdAhVHXRoKHdZPB0YQ\\_AUICygC&biw=1147&bih=634#imgrc=90bNXw9kLICg\\_M:](https://www.google.es/search?q=museo+de+belen+de+san+javier&rlz=1C1GCEA_enES778ES778&source=lnms&tbm=isch&sa=X&ved=0ahUKEwjNmb7H2uLdAhVHXRoKHdZPB0YQ_AUICygC&biw=1147&bih=634#imgrc=90bNXw9kLICg_M:)

El Museo de Belén, situado en el mismo edificio que el Museo de Historia Local, recoge en tres salas los aspectos más característicos del arte navideño. En una primera sección aparecen los Misterios Gozosos de la vida de Jesús. En la segunda se pueden contemplar distintos aspectos costumbristas con estampas y oficios tradicionales de la Región de Murcia. La sección tres, recoge una muestra internacional de arte belenístico. El Belén se extiende cada Navidad en la Plaza de España de San Javier. La colección cuenta aproximadamente con 500 figuras de Belén.

#### 4.4 PARQUE ALMANSA



[https://www.google.es/search?q=parque+almansa+san+javier&rlz=1CIGCEA\\_enES778ES778&source=lnms&tbn=isch&sa=X&ved=0ahUKEwjU-c3M3uLdAhWlNOwKHSPHAQEQ\\_AUICygC&biw=1147&bih=634#imgrc=V4q\\_ucVLAC\\_MVM:](https://www.google.es/search?q=parque+almansa+san+javier&rlz=1CIGCEA_enES778ES778&source=lnms&tbn=isch&sa=X&ved=0ahUKEwjU-c3M3uLdAhWlNOwKHSPHAQEQ_AUICygC&biw=1147&bih=634#imgrc=V4q_ucVLAC_MVM:)

Es el mayor parque del municipio San Javier. Como elemento decorativo, destacan la estructura de arcos de su entrada y la larga pérgola.

En su interior hay que destacar el Auditorio Municipal Parque Almansa, que constituye el foro cultural más importante de San Javier. Es un auditorio en forma de hemiciclo al aire libre, que recuerda a los teatros clásicos, con una arquitectura que favorece la acústica y la visualización desde cualquier punto del edificio. En el Auditorio se celebran anualmente numerosas actividades culturales, entre las que destaca el Festival Internacional de Teatro y Danza y el Festival Internacional de Jazz.

El parque también acoge en su interior una carpa, sede de las fiestas patronales del mes de diciembre y de otras actividades culturales y festivas.

También están ubicados dentro del parque, el Centro Cívico Parque Almansa, y las dependencias de la Consejería de Juventud de Desarrollo Local.

Al lado del parque, encontramos las instalaciones de la Escuela Oficial de Idiomas de San Javier y del Conservatorio Profesional de Música. Este último está ubicado en las antiguas dependencias del primer grupo escolar de San Javier, construido en 1921, y que fue remodelado y acondicionado en el año 2007, conservando su estructura exterior y su amplio patio interior.

Muy cerca se encuentra la moderna Biblioteca Municipal, inaugurada también en 2007, con excelentes instalaciones, y que organiza numerosas exposiciones y actividades a lo largo de todo el año.

#### 4.5 VILLA EL RETIRO Y FINCA EL RECUERDO



[https://www.google.es/search?q=villa+el+retiro+y+finca+el+recuerdo&rlz=1CIGCEA\\_enES778ES778&tbn=isch&tbo=u&source=univ&sa=X&ved=2ahUKEwjG94Lv4eLdAhUE2aOKHZpJA3kQsAR6BAgGEAE&biw=1147&bih=634#imgrc=0cgLUAdEaj224M:](https://www.google.es/search?q=villa+el+retiro+y+finca+el+recuerdo&rlz=1CIGCEA_enES778ES778&tbn=isch&tbo=u&source=univ&sa=X&ved=2ahUKEwjG94Lv4eLdAhUE2aOKHZpJA3kQsAR6BAgGEAE&biw=1147&bih=634#imgrc=0cgLUAdEaj224M:)

La Villa del Retiro, de 1900, ha sido recientemente restaurada y es de uso privado. De estilo colonial/vernáculo, es una de las villas más singulares de la zona.

La Finca del Recuerdo, del s. XIX y estilo vernáculo, se encuentra abandonada en la actualidad. Es una vivienda típica de la zona, con una vivienda principal, y detrás, cerrando un patio interior, hay edificaciones para almacenaje y autoproducción.

#### 4.6 CENTRO URBANO SANTIAGO DE LA RIBERA



[https://www.google.es/search?q=centro+urbano+santiago+de+la+ribera&rlz=1C1GCEA\\_enES778ES778&source=lnms&tbn=isch&sa=X&ved=0ahUKewjRm\\_X04-LdAhVDvxoKHbTKBikO\\_AUICygC&biw=1147&bih=634#imgrc=JFHNJlmPhLAISM:](https://www.google.es/search?q=centro+urbano+santiago+de+la+ribera&rlz=1C1GCEA_enES778ES778&source=lnms&tbn=isch&sa=X&ved=0ahUKewjRm_X04-LdAhVDvxoKHbTKBikO_AUICygC&biw=1147&bih=634#imgrc=JFHNJlmPhLAISM:)

Santiago de la Ribera nace a finales de s. XIX, a partir de una idea de Fray José M. Barnuevo y Rodrigo de Villamayor Caballero de la Orden de Santiago y propietario de la Finca Torre Mínguez, el cual parcelo una parte de la misma, ordenándola en forma de cuadrícula, y vendiendo dichas parcelas “a censo” a lugareños y gentes pudientes de Murcia.

Así nos encontraremos con una población perfectamente urbanizada, cuyo centro gira alrededor de la Avenida Sandoval y Explanadas de Barnuevo, con numerosos comercios de todo tipo, restaurantes, bares, etc.

#### 4.7 ACEDEMIA GENERAL DEL AIRE



[https://www.google.es/search?q=academia+general+del+aire+santiago+de+la+ribera&rlz=1C1GCEA\\_enES778ES778&tbn=isch&tbo=u&source=univ&sa=X&ved=2ahUKewjWjYfn5eLdAhVDXxoKHQ-mBFIOsAR6BAgFEAE&biw=1147&bih=634#imgrc=ixl-QetIfBRjBM:](https://www.google.es/search?q=academia+general+del+aire+santiago+de+la+ribera&rlz=1C1GCEA_enES778ES778&tbn=isch&tbo=u&source=univ&sa=X&ved=2ahUKewjWjYfn5eLdAhVDXxoKHQ-mBFIOsAR6BAgFEAE&biw=1147&bih=634#imgrc=ixl-QetIfBRjBM:)

Centro de enseñanza del Ejército del Aire español, y sede de la famosa patrulla Águila. Con excepción de alguna actividad ocasional, la academia no es visitable, pero si se puede admirar la entrada y la larga avenida central que da acceso a las dependencias. Las pistas de aterrizaje son compartidas para el uso civil por el Aeropuerto de Murcia- San Javier.

#### *4.8 PASEO MARÍTIMO DE SANTIAGO DE LA RIBERA, BALNEARIOS, CLUB NAUTICO Y VILLAS DE VERANO*



[https://www.google.es/search?q=paseo+maritimo+santiago+de+la+ribera&rlz=1C1GCEA\\_enES778ES778&tbn=isch&tbo=u&source=univ&sa=X&ved=2ahUKewjF6e7o5LdAhUGIxoKHefPDFMQsAR6BAGEEAE&biw=1147&bih=634#imgrc=UWpFC9XdFxnXpM:](https://www.google.es/search?q=paseo+maritimo+santiago+de+la+ribera&rlz=1C1GCEA_enES778ES778&tbn=isch&tbo=u&source=univ&sa=X&ved=2ahUKewjF6e7o5LdAhUGIxoKHefPDFMQsAR6BAGEEAE&biw=1147&bih=634#imgrc=UWpFC9XdFxnXpM:)

Quizás el paseo marítimo más bonito de la costa del Mar Menor, dos kilómetros de paseo recientemente remodelado, flanqueado de palmeras centenarias, y peatonal en su mayor parte.

A lo largo del mismo, además de disfrutar de la playa y el mar a un lado, podemos admirar las distintas casas de veraneo de finales del s. XIX y principios del s. XX: Chalet Barnuevo, Casa Conde Lisea, Villa San Francisco Javier, Villa la Pinada....

Junto a estas antiguas edificaciones, conviven no más de media docena de torres de apartamentos, lo que confieren a Santiago de la Ribera un sky line muy particular.

El Club Náutico se presenta como un hito visual de gran presencia en el recorrido del paseo, cuyos alzados laterales sugieren la forma de un barco de vela.



[https://www.google.es/search?rlz=1C1GCEA\\_enES778ES778&biw=1147&bih=634&tbn=isch&sa=1&ei=Pc6wW5Tml42clwSlo7XIAw&q=club+nautico+santiago+de+la+ribera&oq=club+nautico+santi&gs\\_l=img\\_1.0.0j0i10i24k1j0i24k112.545.9863.0.12732.42.21.0.4.4.0.213.2723.0j17j2.19.0....0...1c.1.64.img..24.18.2068.0..35i39k1j0i67k1.0.rYLL6VBlqpc#imgrc=UtiMmfWWuY2FzYM](https://www.google.es/search?rlz=1C1GCEA_enES778ES778&biw=1147&bih=634&tbn=isch&sa=1&ei=Pc6wW5Tml42clwSlo7XIAw&q=club+nautico+santiago+de+la+ribera&oq=club+nautico+santi&gs_l=img_1.0.0j0i10i24k1j0i24k112.545.9863.0.12732.42.21.0.4.4.0.213.2723.0j17j2.19.0....0...1c.1.64.img..24.18.2068.0..35i39k1j0i67k1.0.rYLL6VBlqpc#imgrc=UtiMmfWWuY2FzYM)

Los balnearios, elementos que se elevan sobre la superficie del mar. Surgieron como espacios privados de equipamiento para el baño de las clases sociales más altas. Las pasarelas de madera conducían a plataformas elevadas, equipadas con vestidores, duchas, elementos de sombra y estancia, y escaleras que descendían hasta el mar.

A lo largo del paseo, existen terrazas y kioscos, abiertos casi todo el año, para poder disfrutar de una comida o cena, un helado o simplemente un refresco en un ambiente de lo más agradable junto al mar.

#### *4.9 COLONIA RUIZ DE ALDA-CIUDAD DEL AIRE*



[https://www.google.es/search?q=colonia+ruiz+de+alda+ciudad+del+aire&rlz=1C1GCEA\\_enES778ES778&source=lnms&tbn=i sch&sa=X&ved=0ahUKEwi\\_xeWFiePdAhVFxYUKHTuzA7UQ\\_AUIDCgD&biw=1517&bih=730#imgrc=5Ewi15X4-VyryM:](https://www.google.es/search?q=colonia+ruiz+de+alda+ciudad+del+aire&rlz=1C1GCEA_enES778ES778&source=lnms&tbn=i sch&sa=X&ved=0ahUKEwi_xeWFiePdAhVFxYUKHTuzA7UQ_AUIDCgD&biw=1517&bih=730#imgrc=5Ewi15X4-VyryM:)

Barrio residencial del personal militar que presta sus servicios en la Academia General del Aire. Las manzanas se definen a partir de calles que forman una retícula paralela y perpendicularmente al borde del mar. Se trata de una ordenación de muy baja densidad, donde cada vivienda consta de un generoso jardín privado. Los grandes espacios libres comunes aparecen en los conjuntos de equipamientos y junto al mar.

#### *4.10 PLAYA DE LA HITA*



[https://www.google.es/search?q=playa+de+la+hita+san+javier&rlz=1C1GCEA\\_enES778ES778&source=lnms&tbn=isch&sa=X &ved=0ahUKEwjHmoSP4-XdAhUPQhoKHZd1AIYQ\\_AUICygC&biw=1517&bih=730#imgrc=Zmk\\_J4luJXT0VM:](https://www.google.es/search?q=playa+de+la+hita+san+javier&rlz=1C1GCEA_enES778ES778&source=lnms&tbn=isch&sa=X &ved=0ahUKEwjHmoSP4-XdAhUPQhoKHZd1AIYQ_AUICygC&biw=1517&bih=730#imgrc=Zmk_J4luJXT0VM:)

Entre Santiago de la Ribera y Los Alcázares, se encuentra unas antiguas y ya abandonadas salinas, que destacan por su carrizal costero. Una rica vegetación cubre la costa y el alberga pequeños humedales donde destaca la siempreviva. Entre su fauna destaca la cigüeñuela o al charrancito, entre otras aves.

Esta playa tiene catalogación de ZEPA (zona especial protegida de aves) por la Unión Europea.

#### *4.11 BARRIADA, ERMITA Y PINADA DE SAN BLAS*



[https://www.google.es/search?q=BARRIADA,+ERMITA+Y+PINADA+DE+SAN+BLAS&rlz=1C1GCEA\\_enES778ES778&source=lnms&tbn=isch&sa=X&ved=0ahUKEwjerNDC4-XdAhUB-YUKHQIyBFsQ\\_AUICygC&biw=1517&bih=675#imgrc=xXCYSUoBsfCnyM:](https://www.google.es/search?q=BARRIADA,+ERMITA+Y+PINADA+DE+SAN+BLAS&rlz=1C1GCEA_enES778ES778&source=lnms&tbn=isch&sa=X&ved=0ahUKEwjerNDC4-XdAhUB-YUKHQIyBFsQ_AUICygC&biw=1517&bih=675#imgrc=xXCYSUoBsfCnyM:)

El barrio de San Blas está ubicado entre San Javier y Santiago de la Ribera, junto al paraje dominado de ‘La Calavera’. La ermita original que da nombre al barrio, del s. XVI, se encuentra dentro de las dependencias de una antigua casa solariega.

Entre pinares, podemos admirar otras casas, como Torre Garcia (s,XVII-XVIII), o Benimar (1910), de estilo neomudéjar.

Junto a la moderna urbanización de viviendas unifamiliares, encontramos la nueva ermita dedicada a San Blas, donde anualmente se celebra una Romería, declarada de Interés Turístico Regional, que congrega a miles de personas de toda la comarca.

#### *4.12 RODA: HACIENDA, ERMITA Y CAMPO DE GOLF*



[https://www.google.es/search?q=RODA:+HACIENDA,+ERMITA+Y+CAMPO+DE+GOLF&rlz=1C1GCEA\\_enES778ES778&source=lnms&tbn=isch&sa=X&ved=0ahUKEwi9ndz94-XdAhVSKIAKHUajCckQ\\_AUIDCgD&biw=1517&bih=675#imgrc=uFNNwmB4F7-DVM:](https://www.google.es/search?q=RODA:+HACIENDA,+ERMITA+Y+CAMPO+DE+GOLF&rlz=1C1GCEA_enES778ES778&source=lnms&tbn=isch&sa=X&ved=0ahUKEwi9ndz94-XdAhVSKIAKHUajCckQ_AUIDCgD&biw=1517&bih=675#imgrc=uFNNwmB4F7-DVM:)

Roda es una antigua pedanía del Municipio San Javier. Destaca la Hacienda de Roda, antigua casa de labranza, construida entre 1610 y 1620, sobre una edificación anterior del s. XV. Tiene una portada del s. XVIII, que comunica con un gran patio, la casa, una torre

y amplios jardines mediterráneos. Desde la primera planta de la Casa Grande se accede a la ermita de Roda, cuya construcción se atribuye a Jaime Bort, arquitecto que construyó la fachada de la Catedral de Murcia. En las capillas hay varias imágenes y dos espléndidos óleos de Mariano Ballester. Edificada en el siglo XVIII, en 1908 fue donada al obispado de Cartagena.

Recientemente, Roda se ha convertido en un punto residencial importante, al haberse construido varias urbanizaciones y uno de los mejores campos de golf de la costa murciana.

#### 4.13 MOLINOS DE VIENTO



[https://www.google.es/search?q=MOLINOS+DE+VIENTO+san+javier&rlz=1C1GCEA\\_enES778ES778&source=lnms&tbm=isch&sa=X&ved=0ahUKEwiqv4u35OXdAhVLJFAKHbCtBPtQ\\_AUICigB&biw=1517&bih=675#imgrc=dj8dFNAGi6sxhM:](https://www.google.es/search?q=MOLINOS+DE+VIENTO+san+javier&rlz=1C1GCEA_enES778ES778&source=lnms&tbm=isch&sa=X&ved=0ahUKEwiqv4u35OXdAhVLJFAKHbCtBPtQ_AUICigB&biw=1517&bih=675#imgrc=dj8dFNAGi6sxhM:)

En el Municipio de San Javier existen algunos molinos de viento, la mayor de ellos en mal estado, ya que dejaron de utilizarse hacia la mitad del s. XX.

Son del estilo mediterráneo, de torre, eje horizontal atravesado por cuatro pares de varas, ocho velas triangulares y techo giratorio. Su origen data de los s. XVII y XVIII.

Están catalogados seis molinos de agua, un molino de harina y dos molinos de sal. Localización: San Javier, La Crajuela y zona norte del Mar Menor y están declarados, ‘Bien de Interés Cultural’.

## 5. TIPOLOGÍA TURÍSTICA

### 5.1 TURISMO DEPORTIVO EN SAN JAVIER

El turismo y el deporte son actividades que convergen espacial y temporalmente en muchos aspectos y que inevitablemente están destinadas a entenderse en la sociedad actual. Las tendencias del turismo y el deporte, tienen en común la preocupación por la naturaleza y por la salud de la población. Tanto el deporte como el turismo han pasado a ser una necesidad más dentro de un consumo familiar. (Salvador Antón Clavé, Eugeni Aguiló Pérez (mayo 2015), cap.7, "20 retos para el turismo en España".)

Aprovechando las condiciones excepcionales del lago salado, se pueden practicar casi todos los tipos de deportes náuticos, y a todos los niveles: desde el aprendizaje, hasta la más alta competición. Un prestigioso Club Náutico en Santiago de la Ribera, un importante Puerto Deportivo en La Manga del Mar Menor, así como numerosas escuelas de vela, piragüismo o buceo en ambas poblaciones, facilitan el disfrute del Mar a todos los turistas.

#### *REAL CLUB DE REGATAS SANTIAGO DE LA RIBERA*



[https://www.google.es/search?rlz=1C1GCEA\\_enES778ES778&biw=1147&bih=634&tbn=isch&sa=1&ei=MHWyW7\\_cAcea\\_ngr4gM&q=+REAL+CLUB+DE+REGATAS+SANTIAGO+DE+LA+RIBERA&oq=+REAL+CLUB+DE+REGATAS+SANTIAGO+DE+LA+RIBERA&gs\\_l=img..3..0i24k1.467554.482667.0.483525.38.17.0.0.0.903.2544.1j5j1j1j0j1.10.0....0...1c.1j2.64.img..31.2.1082...0.0.0M10kHnR7q8#imgrc=EYGjsM8\\_rjSJM:](https://www.google.es/search?rlz=1C1GCEA_enES778ES778&biw=1147&bih=634&tbn=isch&sa=1&ei=MHWyW7_cAcea_ngr4gM&q=+REAL+CLUB+DE+REGATAS+SANTIAGO+DE+LA+RIBERA&oq=+REAL+CLUB+DE+REGATAS+SANTIAGO+DE+LA+RIBERA&gs_l=img..3..0i24k1.467554.482667.0.483525.38.17.0.0.0.903.2544.1j5j1j1j0j1.10.0....0...1c.1j2.64.img..31.2.1082...0.0.0M10kHnR7q8#imgrc=EYGjsM8_rjSJM:)

Las instalaciones del Real Club Náutico de Santiago de la Ribera están compuestas de un edificio social de tres plantas, obra del arquitecto Fernando Garrido, del año 1971.

El Club tiene la firme vocación de promover la vela a través de sus instalaciones y la organización de regatas. Una larga trayectoria ha permitido que regatas como la Vuelta al Mar Menor, el Trofeo Inauguración, el Trofeo Armada o la mini Vuelta al Mar Menor, se hayan convertido en verdaderos clásicos de la vela murciana y nacional. Además de las regatas de las distintas clases de vela, el Club programa anualmente distintas actividades sociales.



## *PUERTO DEPORTIVO TOMÁS MAESTRE*



[https://www.google.es/search?rlz=1C1GCEA\\_enES778ES778&biw=1147&bih=634&tbn=isch&sa=1&ei=MHWyW7\\_cAcea\\_ngr4gM&q=puerto+deportivo+tomas+maestre&oq=puerto+deportivo+tomas&gs\\_l=img.1.0.0j0i24k113.545.9129.0.11281.40.22.2.6.6.0.525.3911.0j12j4j2j0j1.19.0....0...1c.1.64.img..16.23.3427.0..0i30k1j35i39k1j0i67k1j0i8i30k1.0.OCuiHLhfmtY#imgrc=TibT\\_Mnp9xSiJM](https://www.google.es/search?rlz=1C1GCEA_enES778ES778&biw=1147&bih=634&tbn=isch&sa=1&ei=MHWyW7_cAcea_ngr4gM&q=puerto+deportivo+tomas+maestre&oq=puerto+deportivo+tomas&gs_l=img.1.0.0j0i24k113.545.9129.0.11281.40.22.2.6.6.0.525.3911.0j12j4j2j0j1.19.0....0...1c.1.64.img..16.23.3427.0..0i30k1j35i39k1j0i67k1j0i8i30k1.0.OCuiHLhfmtY#imgrc=TibT_Mnp9xSiJM):

El “Puerto Deportivo Tomas Maestre” se encuentra enclavado en la zona Norte de La Manga, en la ribera del Mar Menor y en una zona que desde sus orígenes se utilizó por los pescadores y marineros del lugar como abrigo para sus embarcaciones, dada la excepcional bondad de sus vientos dominantes y la práctica ausencia de corrientes.

El acceso al Puerto desde el Mar Mediterráneo es un canal navegable, una única vía de comunicación para el tráfico marítimo.

### *ESCUELAS DE VELA:*

#### **ESCUELA DE VELA SOCAIRE**



[https://www.google.es/search?q=escuela+de+vela+socaire&rlz=1C1GCEA\\_enES778ES778&source=lnms&tbn=isch&sa=X&ved=0ahUKEwi00NPZ8eXdAhUSNOwKHQ88CsEQ\\_AUIDCgD&biw=1147&bih=688](https://www.google.es/search?q=escuela+de+vela+socaire&rlz=1C1GCEA_enES778ES778&source=lnms&tbn=isch&sa=X&ved=0ahUKEwi00NPZ8eXdAhUSNOwKHQ88CsEQ_AUIDCgD&biw=1147&bih=688)

La Asociación Deportiva Socaire lleva desde 1982 haciendo de Mar Menor un lugar más divertido. Es una de las pocas escuelas que abre todo el año y pertenece como club a la Federación de Vela de la Región de Murcia y todos sus monitores cuentan con los títulos de instructor correspondientes.

La escuela ofrece servicios como: Vela ligera, piragüismo, salidas en barco, cursos y aulas, windsurfing, rampa de varado, vela infantil, secadero de velas, custodia de valores.

## ESCUELA DE VELA LOS ARCOS



[https://www.google.es/search?rlz=1C1GCEA\\_enES778ES778&biw=1147&bih=634&tbm=isch&sa=1&ei=qmmyW-TaGuqUgAant5ZA&q=escuela+de+vela+los+arcos&oq=escuela+de+vela+los+a&gs\\_l=img.1.0.0i24k112.1063478.1065491.0.1067211.12.12.0.0.0.327.1889.0j9j1j1.11.0...0...1c.1.64.img..5.7.1238...0j35i39k1j0i30k1.0.-Lo4aEwLNr4#imgrc=ry5bETm-7DYgtM:](https://www.google.es/search?rlz=1C1GCEA_enES778ES778&biw=1147&bih=634&tbm=isch&sa=1&ei=qmmyW-TaGuqUgAant5ZA&q=escuela+de+vela+los+arcos&oq=escuela+de+vela+los+a&gs_l=img.1.0.0i24k112.1063478.1065491.0.1067211.12.12.0.0.0.327.1889.0j9j1j1.11.0...0...1c.1.64.img..5.7.1238...0j35i39k1j0i30k1.0.-Lo4aEwLNr4#imgrc=ry5bETm-7DYgtM:)

La Escuela de Vela Los Arcos tiene dos décadas de experiencia y ofrece servicios para participantes en las clases de vela ligera, que son clases dirigidas a alumnos en nivel de iniciación o a aquellos que buscan nuevos conceptos que añadir a los que ya han puesto en práctica. Además, se puede optar por las lecciones de navegación en catamarán.

## ESCUELA DE VELA LA MANGA SURF



[https://www.google.es/search?q=escuela+de+vela+la+manga+surf&rlz=1C1GCEA\\_enES778ES778&source=lnms&tbm=isch&sa=X&ved=0ahUKEwi1\\_vjH-eXdAhVCiRoKHWiWCnIQ\\_AUICygC&biw=1147&bih=634#imgrc=6mUF\\_BuSe7WOvM:](https://www.google.es/search?q=escuela+de+vela+la+manga+surf&rlz=1C1GCEA_enES778ES778&source=lnms&tbm=isch&sa=X&ved=0ahUKEwi1_vjH-eXdAhVCiRoKHWiWCnIQ_AUICygC&biw=1147&bih=634#imgrc=6mUF_BuSe7WOvM:)

La escuela está situada en La Manga del Mar Menor y ofrece servicios de: vela ligera, invernaje de embarcaciones, vela infantil, custodia de material, piragüismo, cursos y aulas.

También San Javier cuenta con uno de los mejores y más completos centros deportivos de la Región de Murcia para practicar todo tipo de deporte. Sus instalaciones (pabellón cubierto, campos de fútbol, pista de atletismo, circuito de jogging, pistas polideportivas, pistas de tenis quick y de tierra batida, etc.) se pueden utilizar mediante alquiler, o participando en los cursos que se organizan durante todo el año. Desde los tradicionales deportes como fútbol o baloncesto, hasta artes marciales, tai-chi, o tiro con arco.

Las condiciones naturales de San Javier, así como sus inmejorables infraestructuras, propician que anualmente se celebren competiciones deportivas a nivel nacional e internacional, y que se encuentra ubicada aquí la Facultad de Ciencias del Deporte dependiente de la Universidad de Murcia

## 5.2 TURISMO CULTURAL

El turismo cultural precisa una alta cantidad de recursos histórico-artísticos para su desarrollo y es una modalidad de turismo que resalta los aspectos culturales que ofrecen un determinado destino turístico.

San Javier cuenta con una de las ofertas de actividades culturales más relevantes de la Región de Murcia. A lo largo del año se celebran gran cantidad de exposiciones de todo tipo y hay varias representaciones teatrales, conciertos, etc. Cuenta con excelentes infraestructuras como sala de exposiciones, salones de actos, y el Auditorio Municipal Parque Almansa.

Los Festivales de San Javier se celebran en los meses de verano, desde junio hasta septiembre y representan una oferta lúdico-cultural. Los turistas pueden emplear su tiempo libre, desde la música más variada con los intérpretes del momento o pasando por la más especializada, traídas de la mano del Festival Internacional de Jazz, convertido ya en uno de los más importantes de Europa.

Otra interesante muestra cultural tiene lugar en El Auditorio "Parque Almansa" que desde más de 40 años recibe el Festival Internacional de Teatro, Música y Danza y en el mes de septiembre, el Festival Nacional de Folklore que también realizan actuaciones en las playas de Santiago de la Ribera y la Manga del Mar Menor. (CASTILLO FERNÁNDEZ, J., 2001)

### FESTIVAL DE JAZZ DE SAN JAVIER



[https://www.google.es/search?q=festival+de+teatro+y+danza+de+san+javier+2018&rlz=1C1GCEA\\_enES778ES778&source=lnms&tbm=isch&sa=X&ved=0ahUKEwiOycKU4OfdAhUHRBoKHV70Ao8Q\\_AUICygC&biw=1147&bih=718#imgrc=buoyPNmTiv4yuM](https://www.google.es/search?q=festival+de+teatro+y+danza+de+san+javier+2018&rlz=1C1GCEA_enES778ES778&source=lnms&tbm=isch&sa=X&ved=0ahUKEwiOycKU4OfdAhUHRBoKHV70Ao8Q_AUICygC&biw=1147&bih=718#imgrc=buoyPNmTiv4yuM)


El Festival Internacional de Jazz de San Javier celebró su primera edición en julio del año 1998, y fue creado, impulsado, organizado y sostenido por el Ayuntamiento de San Javier desde su primera edición. Durante todos estos años han llegado a más de 2000 músicos repartidos en más de 400 grupos. A lo largo de sus ediciones has pasado las figuras más importantes del jazz internacional, y también de otros géneros musicales como el blues,

la bossa nova, el funk, el rock o el soul. Músicos de la talla de George Benson, Pat Metheny, The Mavericks, Steve Vai, Dave Brubeck, Herbie Hancock, Chick Corea, B.B. King, Van Morrison, Wynton Marsalis, Eric Burdon, Michel Camilo, Paul Anka, John Fogerty, Dianne Reeves, Toquinho, María Creuza etc.

El 9 de agosto de 2018, el Festival Internacional de Jazz de San Javier ha sido declarado Fiesta de Interés Turístico Nacional por el Ministerio de Industria, Comercio y Turismo, a través de la Secretaria de Estado de Turismo.

La declaración de Fiesta de Interés Turístico Nacional y de Fiesta de Interés Turístico Internacional es una distinción de carácter honorífico que se otorga a aquellas fiestas o acontecimientos que supongan manifestaciones de valores culturales y de tradición popular, con especial consideración a sus características etnológicas y que tengan una especial importancia como atractivo turístico.

## FESTIVAL INTERNACIONAL DE TEATRO Y DANZA



[https://www.google.es/search?q=festival+de+teatro+y+danza+de+san+javier+2018&rlz=1C1GCEA\\_enES778ES778&source=lnms&tbn=isch&sa=X&ved=0ahUKEwiOycKU4OfdAhUHRBoKHV70Ao8Q\\_AUICygC&biw=1147&bih=664#imgrc=B0c2piTi9kn\\_ySM:](https://www.google.es/search?q=festival+de+teatro+y+danza+de+san+javier+2018&rlz=1C1GCEA_enES778ES778&source=lnms&tbn=isch&sa=X&ved=0ahUKEwiOycKU4OfdAhUHRBoKHV70Ao8Q_AUICygC&biw=1147&bih=664#imgrc=B0c2piTi9kn_ySM:)

El Festival Internacional de Teatro y Danza de San Javier comienza en los años 60, gracias a la iniciativa de un grupo de aficionados al teatro. Los grupos de teatro regionales empezaron a dar paso a las importantes compañías nacionales e internacionales y así es como el Festival se convirtió en la oferta cultural más importante que ofrece la Región de Murcia en la época estival.

## FESTIVAL NACIONAL DE FOLKLORE



[https://www.google.es/search?q=festival+folklore+san+javier+2018&rlz=1C1GCEA\\_enES778ES778&source=lnms&tbm=isch&a=X&ved=0ahUKEwi4tZTI4efdAhWyxYUKHVflBzAO\\_AUIDCgD&biw=1517&bih=675#imgrc=gCkA1a9IGJc2IM:](https://www.google.es/search?q=festival+folklore+san+javier+2018&rlz=1C1GCEA_enES778ES778&source=lnms&tbm=isch&a=X&ved=0ahUKEwi4tZTI4efdAhWyxYUKHVflBzAO_AUIDCgD&biw=1517&bih=675#imgrc=gCkA1a9IGJc2IM:)

En el Auditorio Municipal del Parque Almansa se celebra cada año durante el verano el Festival Nacional de Folklore. Este festival reúne a diversos grupos folclóricos de la geografía nacional que presentan sus actuaciones y amplía sus actividades en Santiago de la Ribera y en La Manga del Mar Menor.

## MUSEO DE SAN SAVIER



[https://www.google.es/search?rlz=1C1GCEA\\_enES778ES778&biw=1517&bih=675&tbm=isch&sa=1&ei=AsqzW7KHMofOgAb187CYCw&q=+museo+san+javier&oq=+museo+san+javier&gs\\_l=img..3..0j0i24k1l2.19122.19972.0.20572.13.5.0.0.0.0.276.850.0j4j1.5.0....0...1c.1.64.img..11.1.271....0.AgyA0BIFa\\_o](https://www.google.es/search?rlz=1C1GCEA_enES778ES778&biw=1517&bih=675&tbm=isch&sa=1&ei=AsqzW7KHMofOgAb187CYCw&q=+museo+san+javier&oq=+museo+san+javier&gs_l=img..3..0j0i24k1l2.19122.19972.0.20572.13.5.0.0.0.0.276.850.0j4j1.5.0....0...1c.1.64.img..11.1.271....0.AgyA0BIFa_o)

El Museo de San Javier se gesta en febrero de 1995, a consecuencia de una propuesta de la Fundación de Centro de Estudios Históricos Locales de la Región de Murcia (CEHEIMU), a la Concejalía de Educación del Ayuntamiento de San Javier.

Se asumió el reto y se comenzaron a hacer las gestiones para buscar local, se encontró la Casa de Cuartel de la Guardia Civil, y recuperar la historia a través de las donaciones y cesiones de material escrito, fotográfico, etc. Se logró aglutinar los esfuerzos de un grupo de voluntarios, que trabajaron para hacer este proyecto realidad. Se inauguraba por primera vez en 30 de marzo de 1996.

En junio del mismo año, se inauguraba el Museo de Belén de España en el mismo Edificio, por la Concejalía de Cultura, con el objetivo de exponer los misterios del

Nacimiento de Jesús, aspectos costumbristas, etc...., durante todo el año, excepto en Navidad, que, como es tradicional, se instala en la Plaza del Ayuntamiento.

Más tarde, a raíz de una visita del periodista Tico Medina a San Javier y la visita a ambos Museos, se fraguó la idea de aprovechar la planta superior del edificio para instalar la Sala del Reportero, única en toda España, de forma que, tras la rehabilitación del edificio, el 27 de mayo de 1999 abrió sus puertas al público el Museo de San Javier.

## 1.SALA DE BELÉN DE ESPAÑA

Esta sala del Belén de España, que se exhibe cada Navidad en la plaza de San Javier, obra maestra del arte navideño, se muestra el aspecto religioso entrelazado con la historia, de modo que constituye un documento etnográfico de gran interés.

Se recorren tres secciones distintas y complementarias. En la Sección de 1 el visitante se encontrará con la fiel representación de los Misterios Gozosos de la vida de Jesús, son las imágenes que dan vida a los textos evangélicos de San Mateo y San Lucas. Los Desposorios de José y María; la Anunciación del arcángel San Gabriel a una virgen, de nombre María, desposada con José, de la casa de David, llamada por Dios para ser su Madre; la escena de la Visitación de María a su prima Isabel; en Nacimiento de Jesús, hijo de María y José, Mesías que había de venir a liberar al hombre y restaurar su dignidad. Estos y otros muchos son los escenarios que se suceden en esta primera sección, y que llevan al visitante a vivir con los paisajes y personajes del Israel de hace 2000 años.



[https://www.google.es/search?q=primera+seccion+del+museo+de+belen+de+espa%C3%B1a+san+javier&rlz=1C1GCEA\\_enES778ES778&source=lnms&tbm=isch&sa=X&ved=0ahUKEwit0e7AnOjdAhVFUBoKHQmdCHIQ\\_AUICygC&biw=1517&bih=730#imgrc=0iXVV9A8oqJ07M:](https://www.google.es/search?q=primera+seccion+del+museo+de+belen+de+espa%C3%B1a+san+javier&rlz=1C1GCEA_enES778ES778&source=lnms&tbm=isch&sa=X&ved=0ahUKEwit0e7AnOjdAhVFUBoKHQmdCHIQ_AUICygC&biw=1517&bih=730#imgrc=0iXVV9A8oqJ07M:)

En la segunda sección podemos ver distintos aspectos costumbristas con estampas y oficios tradicionales de la Región de Murcia: los molinos de viento del campo cartagenero, “con su torreta de cilindro, cubierta de madera, botalón, ruedas y ocho velas triangulares que recuerdan las lastimas de las embarcaciones”; la aceña, artilugio con forma de tambor hueco, se empleaba para sacar agua de cauces, estanques o pozos para el riego; la almazara ubicada en las grandes fincas de los secanos murcianos con amplias cañadas de olivar, su cometido era la molienda de la aceituna y presado de la pasta con el fin de obtener aceite de oliva, mientras sus piedras o rulos eran movidos por energía animal; el oficio de picador de esparto se aprendía por tradición familiar, se realizaba cordelería, esteras, alpargatas, etc.



[https://www.google.es/search?q=primera+seccion+del+museo+de+belen+de+espa%C3%B1a+san+javier&rlz=1C1GCEA\\_enES778ES778&source=lnms&tbm=isch&sa=X&ved=0ahUKEwit0e7AnOjdAhVFUBoKHQmdCHIQ\\_AUICygC&biw=1517&bih=675#imgrc=vwL5GG1nT-VlmM:](https://www.google.es/search?q=primera+seccion+del+museo+de+belen+de+espa%C3%B1a+san+javier&rlz=1C1GCEA_enES778ES778&source=lnms&tbm=isch&sa=X&ved=0ahUKEwit0e7AnOjdAhVFUBoKHQmdCHIQ_AUICygC&biw=1517&bih=675#imgrc=vwL5GG1nT-VlmM:)

En la sección 3 se encuentra una muestra internacional del arte belenístico.



[https://www.google.es/search?q=arte+belenisticodel+museo+de+belen+de+espa%C3%B1a+san+javier&rlz=1C1GCEA\\_enES778ES778&source=lnms&tbm=isch&sa=X&ved=0ahUKEwix7bD6pOjdAhVQvxoKHer2DDQQ\\_AUICygC&biw=1517&bih=675#imgdii=nBvR\\_V67qOy6sM:&imgrc=z5DsQXVXnjHJtM:](https://www.google.es/search?q=arte+belenisticodel+museo+de+belen+de+espa%C3%B1a+san+javier&rlz=1C1GCEA_enES778ES778&source=lnms&tbm=isch&sa=X&ved=0ahUKEwix7bD6pOjdAhVQvxoKHer2DDQQ_AUICygC&biw=1517&bih=675#imgdii=nBvR_V67qOy6sM:&imgrc=z5DsQXVXnjHJtM:)

## 2.SALA ETNOLÓGICA: TIERRA, MAR Y AIRE

San Javier nace como Ayuntamiento en el siglo XIX, su localización a la orilla del Mar Menor, marca desde sus inicios su doble vocación, comunidad mitad labriega, mitad pescadores y artesanos, su actividad se desarrolla entre el campo y la mar. En la primera mitad del siglo XX se construye la Base aeronaval de la Marina Española, semilla de la actual Academia General del Aire, cuya presencia marca profundamente la historia más reciente del municipio. A lo largo de las secciones encontramos todos estos aspectos de la historia de San Javier conocemos los paisajes de ayer y de hoy, a sus protagonistas, como vivían, como trabajaban, como se divertían, cómo rezaban, cómo educaban, como se comunicaban... (INIESTA MAGAN, 1995)

En la Sección de Vida Cotidiana se han recogido los aspectos familiares, sociales y culturales de la historia municipal. Así pues, primero entramos al dormitorio del principio de siglo, tallado en palillo, con todo el mobiliario propio de esta estancia: arca para guardar la ropa, mesilla, cuadros, lavabo, mecedora, perchas, cuna...



[https://www.google.es/search?q=sala+etnologica+museo+de+san+javier&rlz=1C1GCEA\\_enES778ES778&source=lnms&tbm=isch&sa=X&ved=0ahUKewiKku\\_ZvujdAhXHzoUKHX1YC2gQ\\_AUIDigB&biw=1517&bih=730#imgrc=keslnQ6pFiSt-M](https://www.google.es/search?q=sala+etnologica+museo+de+san+javier&rlz=1C1GCEA_enES778ES778&source=lnms&tbm=isch&sa=X&ved=0ahUKewiKku_ZvujdAhXHzoUKHX1YC2gQ_AUIDigB&biw=1517&bih=730#imgrc=keslnQ6pFiSt-M)

Interesante es la colección de ropa de caballero y señora que podemos ver en esta misma sección: se han recogido chaquetas de señora del siglo XIX, ropa interior de finales del siglo pasado, los complementos de luto: mantones, velos, fajines... Seguidamente pasamos a contemplar la cocina y el horno de una casa del siglo pasado: se cocinaba en el camaranchón, con ollas y perolas de barro, la vajilla de loza decorada con motivos de la época, la platera, mesa y sillas de anea en torno al fuego del hogar; cantareras, la tinaja para el agua y el cetra eran los objetos para almacenar el agua potable; los chuminos, quinqué, candil...subministraban la luz en las casa cuando oscurecía. Finalmente, al lado del horno encontramos la artesa dónde se amasa el pan, la tabla, la pala y la tapa del horno.



[https://www.google.es/search?rlz=1C1GCEA\\_enES778ES778&biw=1517&bih=675&tbm=isch&sa=1&ei=mcezW4enD8iThwTI57nQCg&q=sala+etnologica+museo+de+san+javier+biblioteca&oq=sala+etnologica+museo+de+san+javier+biblioteca&gs\\_l=img.3...60417.62876.0.63122.11.11.0.0.0.293.1436.0j4j3.7.0....1c.1.64.img..4.0.0....0.9ugvYgSy3vA#imgrc=g1biiUMj6k\\_JsM](https://www.google.es/search?rlz=1C1GCEA_enES778ES778&biw=1517&bih=675&tbm=isch&sa=1&ei=mcezW4enD8iThwTI57nQCg&q=sala+etnologica+museo+de+san+javier+biblioteca&oq=sala+etnologica+museo+de+san+javier+biblioteca&gs_l=img.3...60417.62876.0.63122.11.11.0.0.0.293.1436.0j4j3.7.0....1c.1.64.img..4.0.0....0.9ugvYgSy3vA#imgrc=g1biiUMj6k_JsM)

El último rincón de la Sección Vida Cotidiana está dedicado a la vida social y cultural del municipio. Se exhiben algunos documentos de gran valor para conocer la problemática social y cultural de principio de siglo del municipio. Así, los semanarios “Mar Menor” de 1928 y 1929, “Colás” de 1930 y “El Fleje” 1931, aparatos de radio y gramola, el diario del profesor Fulgencio Ruiz, manuscrito de la década de los cuarenta, una colección muy completa de monedas de la última centuria, una biblioteca con libros del siglo XVIII y XIX, un comedor de la década de los treinta, una barbería sastrería... son los objetos y rincones más relevantes de la Sección.

En la Sección 4, el campo, se pueden ver los tradicionales utensilios utilizados para la actividad agrícola, el sector del territorio municipal dedicado a estas labores se localiza tierra adentro del municipio: San Javier, El Mirador, Pozo Aledo, Roda, La Crajuela, Los Saez de Tarquinales, La Calavera y San Cayetano. Hay una muestra de los productos elaborados con el esparto. Destacan en la colección los trillos de distintas clases, todo ello para el laboreo de la tierra. Se encuentra el visitante una amplia muestra de los aparejos para los animales, así como las medidas de y pesas: celemín, fanega, balanzas...





[https://www.google.es/search?rlz=1C1GCEA\\_enES778ES778&biw=1517&bih=675&tbm=isch&sa=1&ei=mcezW4enD8iTwTI57nQCg&q=sala+etnologica+museo+de+san+javier+biblioteca&oq=sala+etnologica+museo+de+san+javier+biblioteca&gs\\_l=img.3...60417.62876.0.63122.11.11.0.0.0.0.293.1436.0j4j3.7.0....0...1c.1.64.img..4.0.0....0.9ugvYgSy3vA#imgrc=AnxXMqJW-sCs2M](https://www.google.es/search?rlz=1C1GCEA_enES778ES778&biw=1517&bih=675&tbm=isch&sa=1&ei=mcezW4enD8iTwTI57nQCg&q=sala+etnologica+museo+de+san+javier+biblioteca&oq=sala+etnologica+museo+de+san+javier+biblioteca&gs_l=img.3...60417.62876.0.63122.11.11.0.0.0.0.293.1436.0j4j3.7.0....0...1c.1.64.img..4.0.0....0.9ugvYgSy3vA#imgrc=AnxXMqJW-sCs2M)

En la sección 5, la mar, se puede observar una fotografía de 7 metros de larga de La Manga del Mar Menor, tomada en vuelo en 1965; maquetas de dos encañizadas de la Mar Menor: la Encañizada de Marchamalo y la Torre Nueva, diseñada y trabajada por los pescadores que años atrás trabajaron en ellos. La encañizada es un arte de pesca heredado de tiempos árabes que sólo existe en la Mar Menor y en la Mar Chica de Marruecos, que utilizaba la diferencia de temperaturas entre el Mar Mediterráneo y Mar Menor para la pesca de las doradas, mújoles... en las golgas que comunicaban ambos mares.

Esta sección es completa por distintos artes de aparejos de pesca: moruna, palangre, langostera, salabre, redes e hilos y agujas, etc.

La Academia General del Aire es protagonista de la Sección 6, el aire, actividad reciente en el municipio, de la primera mitad del siglo, pero que ha dejado una profunda huella en el paisaje y gentes del municipio.



[https://www.google.es/search?q=sala+etnologica+museo+de+san+javier&rlz=1C1GCEA\\_enES778ES778&source=lnms&tbm=isch&sa=X&ved=0ahUKEwiKku\\_ZvujdAhXHzoUKHX1YC2gQ\\_AUIDigB&biw=1517&bih=675#imgrc=\\_2OLgyBkhWvQ7M:](https://www.google.es/search?q=sala+etnologica+museo+de+san+javier&rlz=1C1GCEA_enES778ES778&source=lnms&tbm=isch&sa=X&ved=0ahUKEwiKku_ZvujdAhXHzoUKHX1YC2gQ_AUIDigB&biw=1517&bih=675#imgrc=_2OLgyBkhWvQ7M:)

Se puede ver una colección de maquetas de aviones y una colección de fotografías del municipio de esa primera mitad del siglo XX. Completa la muestra el avión militar L9 Dornier, expuesto en el patio. Fabricado por CASA, es un monoplane de ala alta, con 12 metros de envergadura, 3 metros de altura y 9.6 metros de largo, el techo de este avión es de 5.500 metros y su velocidad máxima de 250 km/h. Las misiones para las que se diseñó eran para servicio fotográfico, sanitario y formación de pilotos.

Finalmente, en la sección 7 se exhibe una pequeña muestra de arqueología, donde destacan los testimonios de la factoría de Isla Perdiguera.

### 5.3. TURISMO GASTRONÓMICO

El turismo gastronómico es una forma de turismo, donde el interés está puesto en la gastronomía y cultura culinaria del destino turístico que se visita.

La riqueza gastronómica de San Javier se fundamenta en dos ingredientes principales: los pescados del mar y las frutas junto a las verduras de la huerta. El Municipio celebra en el mes de julio, el evento gastronómico ‘‘Mi Mar de Salazón’’ por donde pasan 12.000 personas aproximadamente a lo largo del evento. (*murcia.com*).

A continuación, unos de los restaurantes más elegidos por los turistas.

#### RESTAURANTES LA MANGA DEL MAR MENOR

##### RESTAURANTE PAQUEBOTE



[https://www.google.es/search?q=restaurante+paquebote+san+javier+murcia&rlz=1C1GCEA\\_enES778ES778&source=lnms&tbm=isch&sa=X&ved=0ahUKEwiU7-SYyejdAhUNaBoKHTJcBHAQ\\_AUICygC&biw=1517&bih=730#imgrc=S-kQP45O3oL0M:](https://www.google.es/search?q=restaurante+paquebote+san+javier+murcia&rlz=1C1GCEA_enES778ES778&source=lnms&tbm=isch&sa=X&ved=0ahUKEwiU7-SYyejdAhUNaBoKHTJcBHAQ_AUICygC&biw=1517&bih=730#imgrc=S-kQP45O3oL0M:)

El restaurante situado en primera línea del Mar Menor disfruta de vistas inmejorables desde su comedor, acristalado en su totalidad. Dispone de cocina mediterránea y ofrece platos típicos de la zona.

##### RESTAURANTE CASA PACO



[https://www.google.es/search?q=restaurante+casa+paco+san+javier+murcia&rlz=1C1GCEA\\_enES778ES778&source=lnms&tbm=isch&sa=X&ved=0ahUKEwiLwbvhyujdAhUB2qQKHRttDfwQ\\_AUICygC&biw=1517&bih=675](https://www.google.es/search?q=restaurante+casa+paco+san+javier+murcia&rlz=1C1GCEA_enES778ES778&source=lnms&tbm=isch&sa=X&ved=0ahUKEwiLwbvhyujdAhUB2qQKHRttDfwQ_AUICygC&biw=1517&bih=675)

En Casa Paco se puede disfrutar de las delicias culinarias de la cocina tradicional española y de la cocina típica colombiana.

## RESTAURANTES SANTIAGO DE LA RIBERA

### RESTAURANTE EL SEÑORÍO



[https://www.google.es/search?q=el+se%C3%B1orio+san+javier&rlz=1C1GCEA\\_enES778ES778&source=lnms&tbn=isch&sa=X&ved=0ahUKEwiB3ujNzejdAhVPKewKHVZ7D4EQ\\_AUICigB&biw=1517&bih=675#imgrc=qKqGv87pemSbmM:](https://www.google.es/search?q=el+se%C3%B1orio+san+javier&rlz=1C1GCEA_enES778ES778&source=lnms&tbn=isch&sa=X&ved=0ahUKEwiB3ujNzejdAhVPKewKHVZ7D4EQ_AUICigB&biw=1517&bih=675#imgrc=qKqGv87pemSbmM:)

El Señorío está situado entre Mar Menor y el Aeropuerto Murcia- San Javier y tiene una capacidad de 250 comensales. Es un restaurante que ofrece comida tradicional, especialistas en carne, arroces y pescados.

### RESTAURANTE PIZZERIA LA PLAZA



[https://www.google.es/search?q=pizzeria+san+javier&rlz=1C1GCEA\\_enES778ES778&source=lnms&tbn=isch&sa=X&ved=0ahUKEwjNt6Lnz-jdAhWFGuwKHTVjD\\_wQ\\_AUICygC&biw=1517&bih=675](https://www.google.es/search?q=pizzeria+san+javier&rlz=1C1GCEA_enES778ES778&source=lnms&tbn=isch&sa=X&ved=0ahUKEwjNt6Lnz-jdAhWFGuwKHTVjD_wQ_AUICygC&biw=1517&bih=675)

Restaurante dónde poder disfrutar de pizzas elaboradas con harina italiana de la mejor calidad, utilizando una técnica de fermentación enseñada en Londres por el ganador mundial 2007 de pizza Francesco Santocono.

## 6.EMPRESAS TURÍSTICAS DE ALOJAMIENTO

En el año 2016, San Javier contaba con 1022 plazas en alojamientos. Veremos los más importantes. (econet.carm.es)

### 6.1 Hoteles LA MANGA DEL MAR MENOR:

HOTEL POSEIDÓN LA MANGA HOTEL AND SPA.



[https://www.weekendesk.es/oferta-hoteles/12351/Poseidon\\_La\\_Manga\\_Hotel\\_Spa\\_Adults\\_Only\\_-Region\\_de\\_Murcia-La\\_Manga](https://www.weekendesk.es/oferta-hoteles/12351/Poseidon_La_Manga_Hotel_Spa_Adults_Only_-Region_de_Murcia-La_Manga)

El hotel se encuentra en La Manga, en la localidad de San Javier, es un hotel de 4 estrellas que abrió sus puertas en el año 2005 y tiene 10 plantas en las que se reparten un total de 140 habitaciones y dos suites todas con balcón y vistas al mar.

HOTEL DOBLEMAR



[https://www.google.es/search?q=hotel+doblemar&rlz=1C1GCEA\\_enES778ES778&source=lnms&tbn=isch&sa=X&ved=0ahUK Ewi9nvSQz93dAhUOWxoKHcfHCXgQ\\_AUIDCgD&biw=1242&bih=597#imgrc=z9\\_XAOi\\_OaPIwM:](https://www.google.es/search?q=hotel+doblemar&rlz=1C1GCEA_enES778ES778&source=lnms&tbn=isch&sa=X&ved=0ahUK Ewi9nvSQz93dAhUOWxoKHcfHCXgQ_AUIDCgD&biw=1242&bih=597#imgrc=z9_XAOi_OaPIwM:)

Es un hotel de 4 estrellas y es el mayor resort de La Manga del Mar Menor. El Hotel Roc Doblemar, completamente reformado en 2017, y cuenta con 510 habitaciones repartidas en 10 plantas.

## 6.2. HOTELES SANTIAGO DE LA RIBERA

### HOTEL ALBOHERA



[https://www.google.es/search?q=hotel+albohera+en+santiago+de+la+ribera&rlz=1C1GCEA\\_enES778ES778&source=lnms&tbm=isch&sa=X&ved=0ahUKEwjOqavvz93dAhUvvyIUKHRzACKIQ\\_AUICygC&biw=1242&bih=553#imgrc=2Za7NZXgujdMdm:](https://www.google.es/search?q=hotel+albohera+en+santiago+de+la+ribera&rlz=1C1GCEA_enES778ES778&source=lnms&tbm=isch&sa=X&ved=0ahUKEwjOqavvz93dAhUvvyIUKHRzACKIQ_AUICygC&biw=1242&bih=553#imgrc=2Za7NZXgujdMdm:)

Es un hotel de 3 estrellas situado a la orilla del Mar Menor. El hotel ofrece varios tipos de habitaciones todas ellas dotadas con baño completo y caja fuerte, restaurante, aparcamiento, gimnasio y sala común. Cuenta con 36 habitaciones.

### HOTEL MAR MEDITERRÁNEO



[https://www.google.es/search?q=hotel+mar+mediterraneo+santiago+de+la+ribera&rlz=1C1GCEA\\_enES778ES778&source=lnms&tbm=isch&sa=X&ved=0ahUKEwiiu8aKx0N3dAhWkzoUKHb4WBnsQ\\_AUICygC&biw=1242&bih=553#imgrc=pyRx0sPuPj8p5M:](https://www.google.es/search?q=hotel+mar+mediterraneo+santiago+de+la+ribera&rlz=1C1GCEA_enES778ES778&source=lnms&tbm=isch&sa=X&ved=0ahUKEwiiu8aKx0N3dAhWkzoUKHb4WBnsQ_AUICygC&biw=1242&bih=553#imgrc=pyRx0sPuPj8p5M:)

Este hotel de 2 estrellas se encuentra en Santiago de la Ribera, a 1 km del aeropuerto de Murcia y de las playas de Mar Menor. Dispone de 7 habitaciones.

## HOTEL MAR MENOR



[https://www.google.es/search?q=hotel+mar+menor+santiago+de+la+ribera&rlz=1C1GCEA\\_enES778ES778&source=lnms&tbm=isch&sa=X&ved=0ahUKEwj946SY0d3dAhVLuqQKH5i5CYIQ\\_AUIDCgD&biw=1242&bih=597#imgrc=9b0MR0Ynd9jJBM:](https://www.google.es/search?q=hotel+mar+menor+santiago+de+la+ribera&rlz=1C1GCEA_enES778ES778&source=lnms&tbm=isch&sa=X&ved=0ahUKEwj946SY0d3dAhVLuqQKH5i5CYIQ_AUIDCgD&biw=1242&bih=597#imgrc=9b0MR0Ynd9jJBM:)

El Hotel Mar Menor este situado a tan solo 5 minutos de en coche del aeropuerto de Murcia-San Javier y está a 5 minutos a pie de la playa. Las 10 habitaciones del hotel presentan suelos de baldosa y decoración sencilla.

## HOTEL EL MARINO



[https://www.google.es/search?q=hotel+el+marino+santiago+de+la+ribera&rlz=1C1GCEA\\_enES778ES778&source=lnms&tbm=isch&sa=X&ved=0ahUKEwi9ro7R0d3dAhV6wAIHXXoBBYgQ\\_AUICigB&biw=1242&bih=553#imgdii=wIdIMBYPWSzGIM:&imgsrc=ac4IX78sPjnMhM:](https://www.google.es/search?q=hotel+el+marino+santiago+de+la+ribera&rlz=1C1GCEA_enES778ES778&source=lnms&tbm=isch&sa=X&ved=0ahUKEwi9ro7R0d3dAhV6wAIHXXoBBYgQ_AUICigB&biw=1242&bih=553#imgdii=wIdIMBYPWSzGIM:&imgsrc=ac4IX78sPjnMhM:)

Es un pequeño hotel familiar de 2 estrellas, con herencia marina que abrió sus puertas en 1998. Dispone de 16 habitaciones distribuidas en 2 plantas. Se encuentra ubicado en primera línea de la playa, frente a las tranquilas y cálidas aguas del Mar Menor donde los clientes puedes disfrutar de agradables baños. Además, su ubicación también es céntrica, por lo que dispone de muchos comercios a su alrededor.

## HOTEL RIBERA



[https://www.google.es/search?q=hotel+ribera+santiago+de+la+ribera&rlz=1C1GCEA\\_enES778ES778&source=lnms&tbm=isch&sa=X&ved=0ahUKEwjphb-P0t3dAhUN-aQKHYy4C71Q\\_AUICygC&biw=1242&bih=553#imgrc=kzhhsAi1fL-HgM:](https://www.google.es/search?q=hotel+ribera+santiago+de+la+ribera&rlz=1C1GCEA_enES778ES778&source=lnms&tbm=isch&sa=X&ved=0ahUKEwjphb-P0t3dAhUN-aQKHYy4C71Q_AUICygC&biw=1242&bih=553#imgrc=kzhhsAi1fL-HgM:)

Es un hotel de 2 estrellas, situado frente a la playa y el Mar Menor, junto al paseo Marítimo y se encuentra a 4 km de del aeropuerto de Murcia- San Javier. Dispone de 42 habitaciones totalmente equipadas. Las habitaciones superiores ofrecen vistas al mar o dispones de balcones.

## HOTEL TRABUCO



[https://www.google.es/search?q=hotel+trabuco+de+la+ribera&rlz=1C1GCEA\\_enES778ES778&source=lnms&tbm=isch&sa=X&ved=0ahUKEwj9\\_j1N3dAhWF-6QKHbtGBRkQ\\_AUICygC&biw=1242&bih=553#imgrc=l2PeBJSHdgiq6M](https://www.google.es/search?q=hotel+trabuco+de+la+ribera&rlz=1C1GCEA_enES778ES778&source=lnms&tbm=isch&sa=X&ved=0ahUKEwj9_j1N3dAhWF-6QKHbtGBRkQ_AUICygC&biw=1242&bih=553#imgrc=l2PeBJSHdgiq6M)

Es un hotel sencillo, de 2 estrellas, que se encuentra a 7 minutos a pie de playa, a 3,4 km del aeropuerto Murcia- San Javier y a 7 km del campo de golf Roda. Es un hotel donde se admiten mascotas y dispone de 33 habitaciones.

## 6.3 APARTAMENTOS TURÍSTICOS LA MANGA DEL MAR MENOR

### APARTAMENTOS ALDEAS DE TARAY CLUB



[https://www.google.es/search?q=apartamentos+turisticos+la+manga+del+mar+menor+el+aldeas+de+taray+club&rlz=1C1GCEA\\_enES778ES778&source=lnms&tbm=isch&sa=X&ved=0ahUKEwib7YCIseDdAhVG\\_KQKHc\\_sAS0Q\\_AUIDCgD&biw=1033&bih=620#imgrc=qgFH9pxLKLNYDM](https://www.google.es/search?q=apartamentos+turisticos+la+manga+del+mar+menor+el+aldeas+de+taray+club&rlz=1C1GCEA_enES778ES778&source=lnms&tbm=isch&sa=X&ved=0ahUKEwib7YCIseDdAhVG_KQKHc_sAS0Q_AUIDCgD&biw=1033&bih=620#imgrc=qgFH9pxLKLNYDM):

Estos apartamentos están situados en el extremo norte de La Manga, al lado del mar Mediterráneo y a 300 metros del Mar Menor. Disponen de pistas de tenis y 2 piscinas al aire libre, zona de conexión Wi-fi gratuita y aparcamiento.

Están ubicados en unos jardines, al lado de un campo pequeño de golf. Los apartamentos son amplios y cuentan con balcón privado, algunos con vistas a la piscina. Disponen de zona de comedor y una zona de cocina común. Se ofrece servicio de guarda equipaje. En el mostrador de información turística podrá alquilar un coche. El aeropuerto de Murcia se encuentra a 2 hora en coche.

### APARTAMENTOS RESIDENCIAL EL PEDRUCHILLO



[https://www.google.es/search?q=apartamentos+turisticos+la+manga+del+mar+menor+pedruchillo&rlz=1C1GCEA\\_enES778ES778&source=lnms&tbm=isch&sa=X&ved=0ahUKEwiU2prrsDdAhUI16QKHRHuCl8Q\\_AUIDCgD&biw=1033&bih=571#imgrc=ifRbgmAHf07MPM](https://www.google.es/search?q=apartamentos+turisticos+la+manga+del+mar+menor+pedruchillo&rlz=1C1GCEA_enES778ES778&source=lnms&tbm=isch&sa=X&ved=0ahUKEwiU2prrsDdAhUI16QKHRHuCl8Q_AUIDCgD&biw=1033&bih=571#imgrc=ifRbgmAHf07MPM):

Este complejo está a 40 km del Aeropuerto de Murcia-San Javier, encontrándose a 50 metros de la playa del Pedruchillo. Los apartamentos son sencillos y prácticos. Todos cuentan con dormitorio independiente.



## APARTAMENTOS VALMANGA



[https://www.google.es/search?q=apartamentos+turisticos+valmanga&rlz=1C1GCEA\\_enES778ES778&source=lnms&tbn=isch&sa=X&ved=0ahUKEwjZz5yCteDdAhUyIMUKHfuiBocQ\\_AUIDCgD&biw=1147&bih=634#imgrc=rPt34G8\\_aPvd3M](https://www.google.es/search?q=apartamentos+turisticos+valmanga&rlz=1C1GCEA_enES778ES778&source=lnms&tbn=isch&sa=X&ved=0ahUKEwjZz5yCteDdAhUyIMUKHfuiBocQ_AUIDCgD&biw=1147&bih=634#imgrc=rPt34G8_aPvd3M):

Apartamentos en primera línea Mar Mediterráneo y con excelentes vistas a los 2 mares. Consta de apartamentos de 1 y 2 dormitorios con un equipamiento completo y cuidada decoración. A tan sólo 500 m. se encuentra el puerto deportivo Tomás Maestre.

## 6.4 APARTAMENTOS TURÍSTICOS SANTIAGO DE LA RIBERA

### APARTAMENTOS PAGÁN



[https://www.google.es/search?q=apartamentos+pagan+santiago+de+la+ribera&rlz=1C1GCEA\\_enES778ES778&source=lnms&tbn=isch&sa=X&ved=0ahUKEwixo\\_X9oOLdAhULCcAKHfnXBGAQ\\_AUICygC&biw=1147&bih=688#imgrc=w9dcbotLaQF88M](https://www.google.es/search?q=apartamentos+pagan+santiago+de+la+ribera&rlz=1C1GCEA_enES778ES778&source=lnms&tbn=isch&sa=X&ved=0ahUKEwixo_X9oOLdAhULCcAKHfnXBGAQ_AUICygC&biw=1147&bih=688#imgrc=w9dcbotLaQF88M):

Los apartamentos están situados en Santiago de la Ribera, a 80 metros del mar. Son apartamentos de 1 o 2 dormitorios con baño privado.

## 6.5 APARTAMENTOS RODA

### APARTAMENTOS RODA GOLF AND BEACH RESORT



[https://www.google.es/search?q=apartamentos+roda+golf&rlz=1C1GCEA\\_enES778ES778&source=lnms&tbn=isch&sa=X&ved=0ahUKEwjlr7PoeLdAhXKI8AKHTL3BEMQ\\_AUICygC&biw=1147&bih=634#imgrc=7wsFC8cVFnl6ZM:](https://www.google.es/search?q=apartamentos+roda+golf&rlz=1C1GCEA_enES778ES778&source=lnms&tbn=isch&sa=X&ved=0ahUKEwjlr7PoeLdAhXKI8AKHTL3BEMQ_AUICygC&biw=1147&bih=634#imgrc=7wsFC8cVFnl6ZM:)

El Roda Golf Beach Resort es un acogedor complejo de apartamentos, villas y casas adosadas que se localiza junto a un campo de golf entre San Javier y Los Alcázares, a 2,8 km del Mar Menor. Hay apartamentos para hasta 8 personas y algunos de ellos dispone de piscina privada. Los turistas pueden ir acompañados de sus mascotas.

## 6.6 CAMPINGS SAN JAVIER

### CAMPING PUEBLO DE SAN JAVIER



[https://www.google.es/search?q=camping+pueblo+de+san+javier&rlz=1C1GCEA\\_enES778ES778&source=lnms&tbn=isch&sa=X&ved=0ahUKEwjl1eO7pOLdAhWDL8AKHbSpBOQQ\\_AUICygC&biw=1147&bih=634#imgrc=hFHERnM1M-cBxM:](https://www.google.es/search?q=camping+pueblo+de+san+javier&rlz=1C1GCEA_enES778ES778&source=lnms&tbn=isch&sa=X&ved=0ahUKEwjl1eO7pOLdAhWDL8AKHbSpBOQQ_AUICygC&biw=1147&bih=634#imgrc=hFHERnM1M-cBxM:)

Situado en el corazón de San Javier y a 3 km de las playas del Mar Menor. Tiene una capacidad para 800 personas, dispone de 17 bungalow, 190 parcelas, cabañas, piscina, pista de pádel y tiene más de 40.000 m2. En los alrededores se encuentra varias rutas para hacer sedentarismo tanto de montaña como la del Monte de las cenizas, como marítimas la Ruta de Las Salinas y la del Parque Regional de las Salinas y Arenales de San Pedro del Pinatar.

## 6.7 PENSIONES SAN JAVIER

### PENSIÓN MANIDA



[https://www.google.es/search?q=pension+manida&rlz=1C1GCEA\\_enES778ES778&source=lnms&tbn=isch&sa=X&ved=0ahUK\\_EwjioIapxfHdAhVBnRoKHbmpCxxQ\\_AUIECgD&biw=826&bih=518#imgrc=Frc21EDHsu3TSM:](https://www.google.es/search?q=pension+manida&rlz=1C1GCEA_enES778ES778&source=lnms&tbn=isch&sa=X&ved=0ahUK_EwjioIapxfHdAhVBnRoKHbmpCxxQ_AUIECgD&biw=826&bih=518#imgrc=Frc21EDHsu3TSM:)

La Pensión Manida con una categoría de 2 estrellas está ubicada en Santiago de la Ribera y ofrece posibilidad de reservar una habitación de tipo individual, doble o triple, sencillas y de ambiente confortable. Cuentan con 28 habitaciones.

### PENSIÓN LA OBRERA



[https://www.google.es/search?rlz=1C1GCEA\\_enES778ES778&biw=1147&bih=634&tbn=isch&sa=1&ei=m6CwW-vkHImSgAayoJWoBw&q=pension+obrero&oq=pension+obrero&gs\\_l=img\\_3...1101.5700.0.6657.30.20.0.0.0.248.2660.2j12j3.17.0....0...1c.1.64.img..16.10.1755.0..0j35i39k1j0i67k1j0i30k1j0i8i30k1.0.P-oZ2Kzmhdw#imgrc=sYrmROYmVRYF\\_M:](https://www.google.es/search?rlz=1C1GCEA_enES778ES778&biw=1147&bih=634&tbn=isch&sa=1&ei=m6CwW-vkHImSgAayoJWoBw&q=pension+obrero&oq=pension+obrero&gs_l=img_3...1101.5700.0.6657.30.20.0.0.0.248.2660.2j12j3.17.0....0...1c.1.64.img..16.10.1755.0..0j35i39k1j0i67k1j0i30k1j0i8i30k1.0.P-oZ2Kzmhdw#imgrc=sYrmROYmVRYF_M:)

Dispone de 22 habitaciones. Son habitaciones individuales, dobles con cama de matrimonio y de dos camas.

## 7. INTRODUCCIÓN DEL OBSERVATORIO

### OBJETIVOS Y METODOLOGIA

El objetivo del Observatorio Turístico es el análisis de coyuntura del sector turístico en un destino, municipio o área geográfica, con el fin de contribuir a la planificación y toma de decisiones por parte de los agentes económicos, tanto de la Administración como del ámbito empresarial. Se trata, por tanto, de un instrumento que permite analizar la eficacia de las políticas turísticas, elaborar informes y hacer predicciones, y cuyo fin último es mejorar la competitividad del destino. Para ello el Observatorio Turístico describe, analiza e interrelaciona la información sobre las tipologías turísticas relevantes. Dicha información se obtiene de fuentes estadísticas nacionales y regionales, encuestas realizadas a turistas y establecimientos, y entrevistas en profundidad a expertos conocedores del sector turístico en el área de estudio o en espacios con características similares. La capacidad del Observatorio para generar información adquiere especial relevancia para las Administraciones Locales dado que las principales fuentes estadísticas de turismo (INE, IET, OMT) no ofrecen la desagregación a nivel de municipio. Una vez analizada y procesada la información mediante técnicas estadísticas, los resultados se presentan en un informe detallado del cual, a su vez, se extrae una versión resumida, idónea para presentar a los medios de comunicación si es preciso. Antecedentes

El Observatorio Turístico se enmarca en un proyecto de investigación resultado de un convenio de colaboración entre una Entidad (pública o privada) y la Universidad Politécnica de Cartagena. El equipo de investigadores de la UPCT participantes en el proyecto ha desarrollado ya el denominado “Observatorio Turístico del Mar Menor” durante los años 2000-2001, 2001-2002 y 2002-2003, fruto del convenio de colaboración entre la UPCT y la Mancomunidad Turística del Mar Menor integrada por los Ayuntamientos de Cartagena, Los Alcázares, San Javier y San Pedro del Pinatar. Posteriormente, en el año 2014 se puso en marcha el Observatorio Turístico de la ciudad de La Unión, cuya continuidad en el tiempo está permitiendo analizar los datos anuales y la evolución temporal del sector en dicho municipio.

#### Contenido

El diseño del Observatorio Turístico debe estar acorde con los objetivos de las instituciones que van a gestionar las políticas turísticas. En concreto, se debe consensuar entre los investigadores y la institución receptora cuáles van a ser las variables objeto de estudio, el periodo temporal, la población estadística y cualquier otro indicador de la actividad turística a analizar. Todo ello se traslada al diseño de los cuestionarios específicos para turistas y para empresas.

A continuación, resumimos el contenido de los Observatorios citados anteriormente y que puede servir como modelo a aplicar a otros destinos. La estructura es la siguiente:

## ANÁLISIS DE DEMANDA

### ∇ Perfil del turista

- Lugar de procedencia o residencia habitual
- Características socioeconómicas
- Con quién viaja o Número de pernoctaciones
- Medio de transporte
- Tipo de alojamiento: Hotel, apartamento, camping, multipropiedad, etc.
- Actividades realizadas durante la estancia
- Fidelidad al destino
- Utilización de TICs turísticas

### ∇ Gasto realizado

### ∇ Valoración de los servicios

## ANÁLISIS DE OFERTA

- Clasificación de la oferta por tipos de establecimientos
- Capacidad
- Grado de ocupación
- Valoración de los servicios y expectativas empresariales
- Utilización de TICs turísticas

## ANÁLISIS DE RESULTADOS Y CONCLUSIONES

Tal y como se ha comentado anteriormente, esta es una propuesta de estructura del observatorio y, por tanto, susceptible de incorporar otras variables que se consideren relevantes y/o adaptarse a las características del área y el período temporal objeto de estudio.

## PROCEDIMIENTO

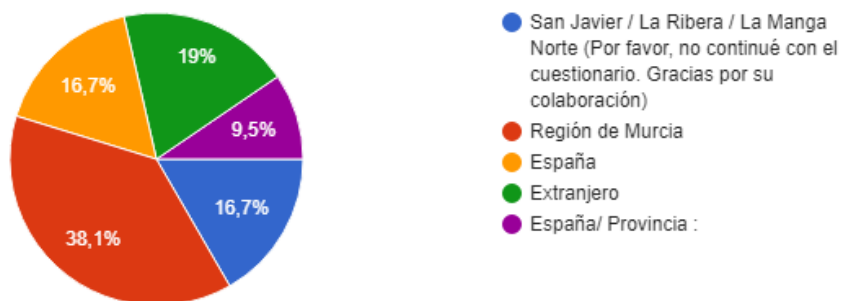
Mediante un convenio específico entre la Institución que lo solicita y el Grupo de Investigación de Análisis Económico y Turístico se establecen las características fundamentales del Observatorio, de forma que satisfaga los requerimientos de dicha Institución. De esta forma se determinarán los costes a sufragar dependiendo del objeto de estudio, periodicidad, segmentaciones relevantes, etc. El trabajo será realizado por profesores del Grupo de Investigación y otros investigadores de la Facultad de CC. de la Empresa, con la colaboración de estudiantes del Máster en Gestión y Dirección de Empresas e Instituciones Turísticas.

## 8. ANÁLISIS DEL CUESTIONARIO

Para llevar a cabo nuestro estudio hemos utilizado el método de la encuesta personal. En total se han realizado 62 encuestas.

Todas las respuestas a los cuestionarios han sido introducidas en una base de datos para poder ser tratadas posteriormente mediante un programa estadístico. A continuación, se muestran todos los resultados obtenidos en nuestro análisis. En la primera parte vamos a analizar el perfil del turista.

### 1. PROCEDENCIA DEL TURISTA:

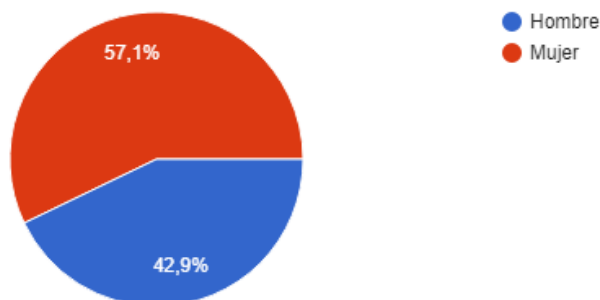


De las 62 encuestas solo 42 han sido turistas en San Javier, el resto residen en San Javier y alrededor, y presenta un 16,7% de las personas entrevistadas.

De los turistas, la mayoría que representa un 38,1% residen en la Región de Murcia, lo que significa que los turistas optan por un sitio cercano para pasar sus días de descanso.

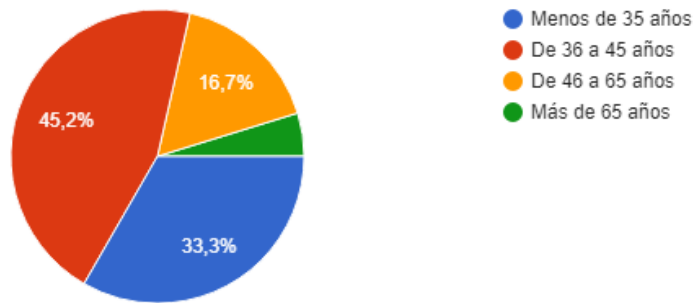
Un 9,5% representa los turistas que viven en el resto de España, pero han preferido ocultar su provincia de residencia.

### 2. TURISTAS POR GENERO:



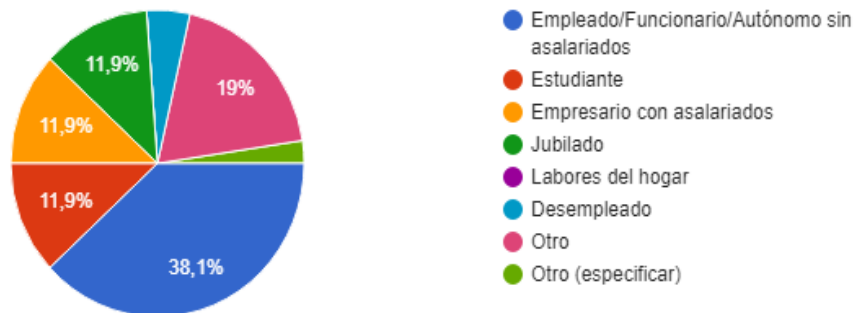
La mayoría de los turistas, son mujeres y representan un 57%, mientras el género masculino representa un 42%.

### 3. EDAD MEDIA DEL TURISTA:



Los turistas con una edad entre 36 y 45 años son los que más visitan San Javier, representando un 45,2%, mientras con un porcentaje muy bajos son los turistas con más de 65 años. Esto denota que San Javier es un destino turístico atrapado por la edad joven.

### 4. LA PROFESION DEL TURISTA:



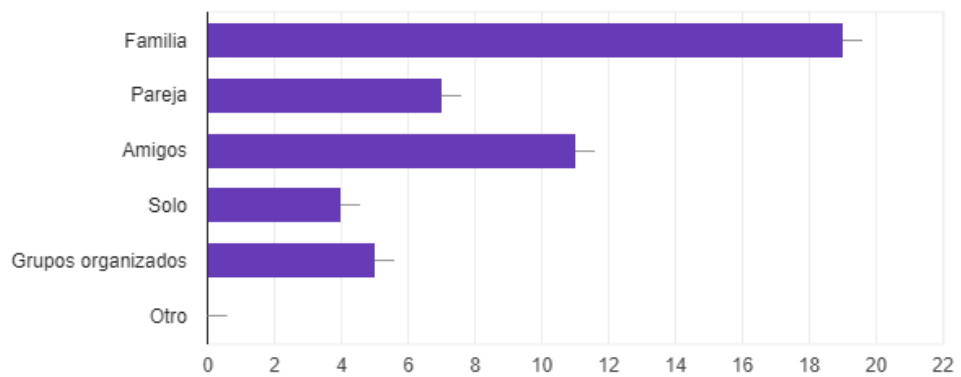
La profesión de los turistas es bastante variada. Un 38% representan los turistas empleados y en un porcentaje mínimo el turista desempleado. El porcentaje de los estudiantes y de los empresarios es el mismo que los jubilados y representan un 11,9%.

En la segunda parte del cuestionario vamos a determinar las características principales de su viaje, conocer en qué condiciones está viajando, el tipo de alojamiento que prefiere,



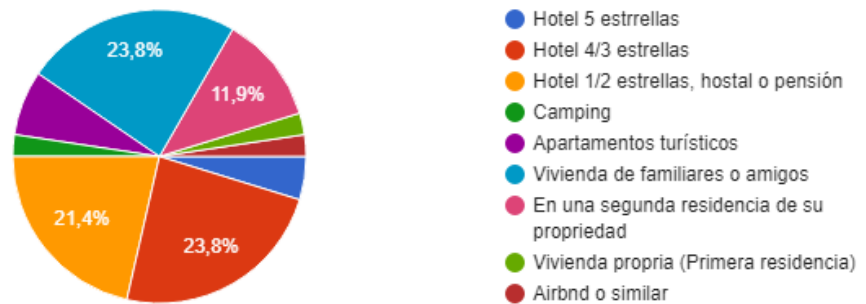
cuál es el medio de transporte que utiliza, si es su primera visita a San Javier, cuales con los motivos para viajar y las fuentes de información a las que recurre para organizar su viaje.

5. ¿CON QUIEN VIENE A SAN JAVIER?:



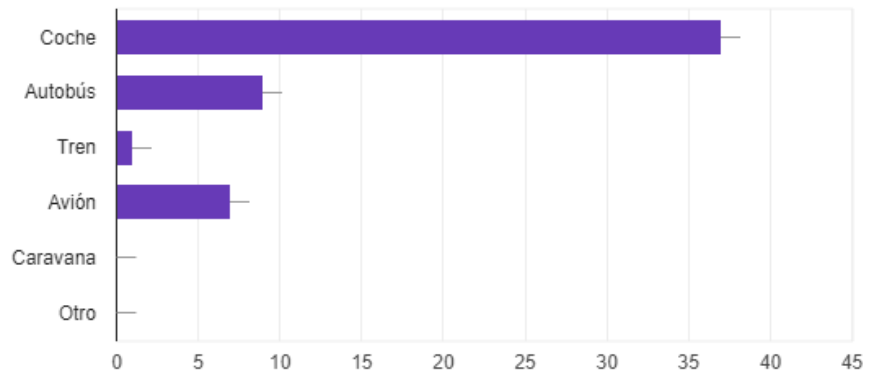
45% de los turistas que vienen a San Javier, vienen acompañados de sus familias mientras solo un 9,5% optan por pasar sus vacaciones solos.

6. LAS PREFERENCIAS DE LOS ALOJAMIENTOS:



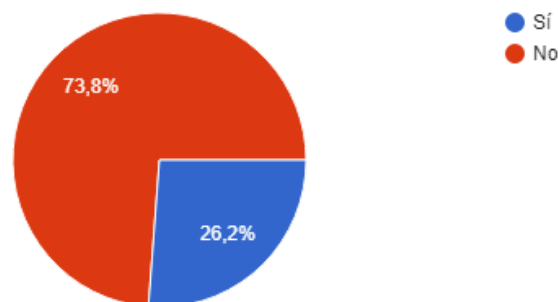
La mayoría de los turistas se alojan en una vivienda familiar o una vivienda de un amigo y con el mismo porcentaje de 23,8% los turistas optan por un hotel de 4 o 3 estrellas. Un 11,9% de los turistas tienen una segunda residencia mientras un 21,4% optan para un hotel de 1 o 2 estrellas, un hostel o una pensión.

7. EL MEDIO DEL TRANSPORTE UTILIZADO POR EL TURISTA PARA LLEGAR A SU DESTINO:



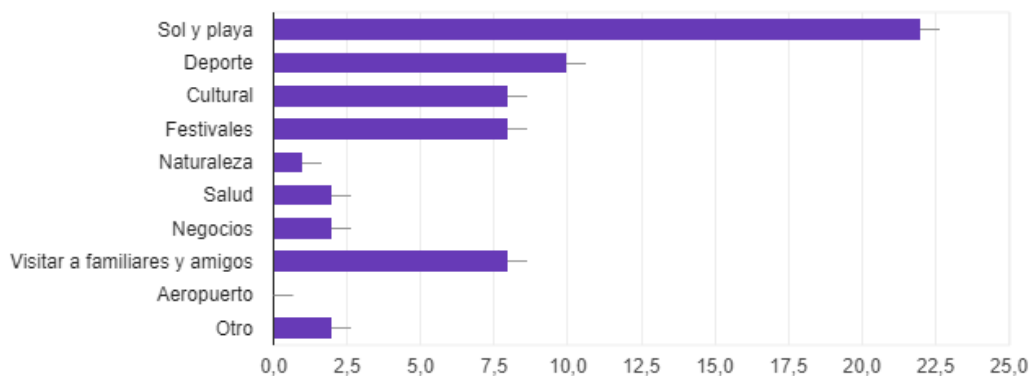
Para llegar a San Javier el medio de transporte más utilizado es el coche representando un 88,1%. Otro medio de transporte es el autobús representado un 21,4%, medio elegido por los grupos organizados. Debido a que en San Javier no hay estación de tren, solo un 2,4% utiliza el tren para llegar a su destino intercalando con otro medio de transporte.

8. PRIMERA VISITA A SAN JAVIER:



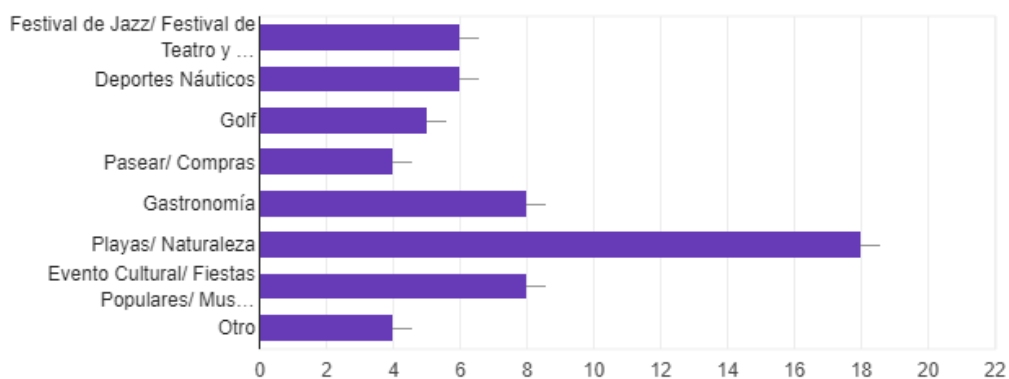
Algo positivo para San Javier es que los turistas vuelven a pasar sus vacaciones en San Javier. El porcentaje de 73,8% significa que el turista ha vuelto a su lugar de vacaciones.

### 9. LOS PRINCIPALES MOTIVOS PARA VISITAR SAN JAVIER:



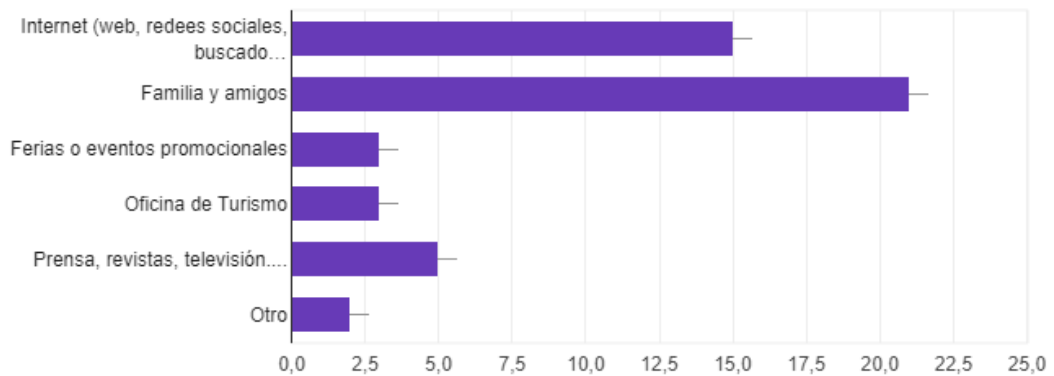
Los turistas en un porcentaje de 52,4% eligen San Javier como un destino de sol y playa para sus vacaciones. El deporte es importante también representando un 23,8%.

### 10. LOS PRINCIPALES DECISIONES PARA VISITAR SAN JAVIER:



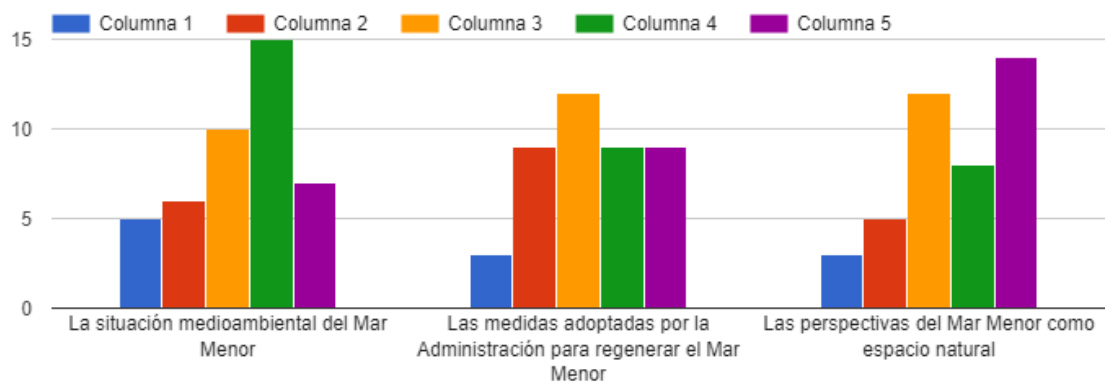
Los turistas eligen San Javier por sus playas en mayoría, deportes acuáticos, eventos culturales, fiestas, festivales y por su gastronomía.

## 11. INFORMACION SOBRE EL VIAJE:



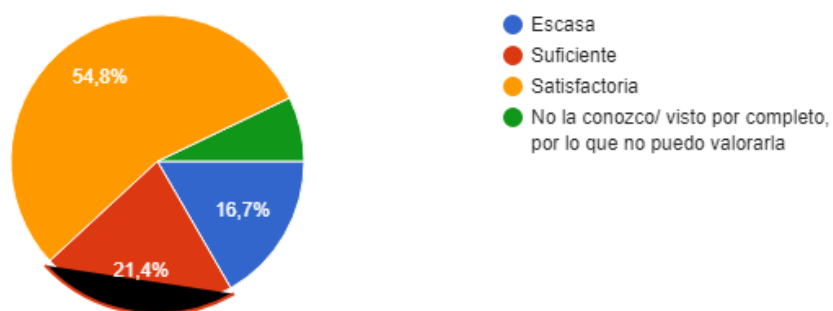
Un 50% de los turistas recogen información de sus familias y amigos, un 35,7% de páginas web y redes sociales y solo un 7,1% acude a la oficina de turismo.

## 12. VALORACION DEL MAR MENOR:



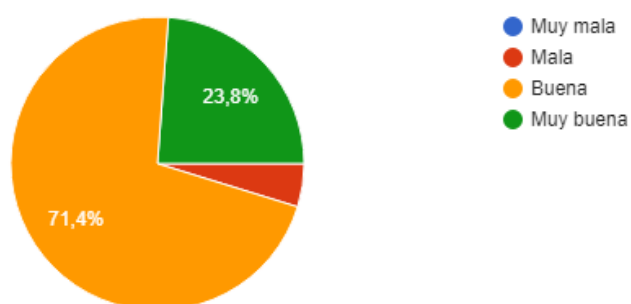
En relación con el Mar Menor las respuestas han sido variadas. El número de la columna indica la puntuación de menor a mayor. Así, observamos que la situación medio ambiental ha sido bien valorada, las medidas adoptadas por la Administración para regenerar el Mar Menos no han sido tan bien valoradas, mientras las perspectivas del Mar Menor han sido valoradas como unas perspectivas muy buenas.

### 13. VALORACIÓN DE LA OFERTA TURÍSTICA



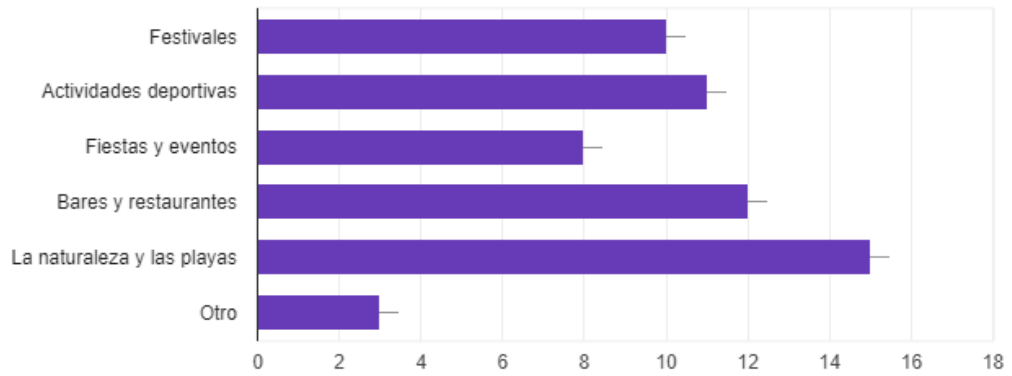
Según los 42 turistas, San Javier dispone de una oferta turística satisfactoria y suficiente en general.

### 14. VALORACIÓN DE LA ACCESIBILIDAD PARA LLEGAR A LOS DISTINTOS PUNTOS DE INTERÉS:



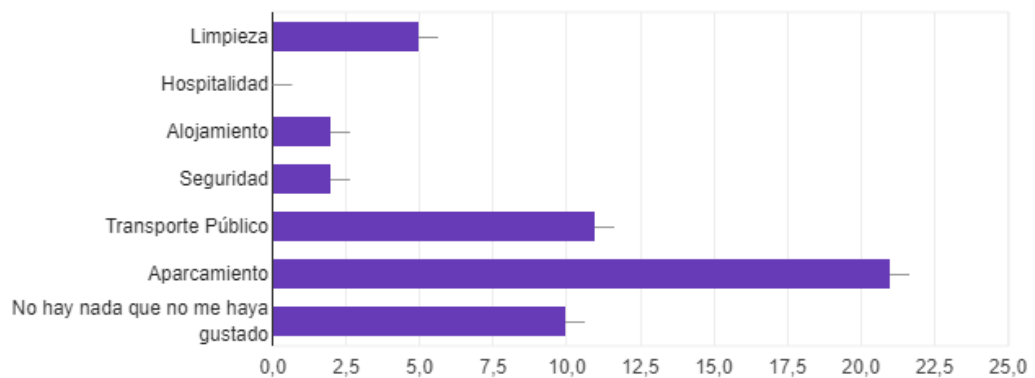
Los turistas en un porcentaje de 71,4% han tenido una buena accesibilidad a sus principales puntos de interés.

### 15. LO QUE LE HA GUSTADO AL TURISTA EN SU VAJE:



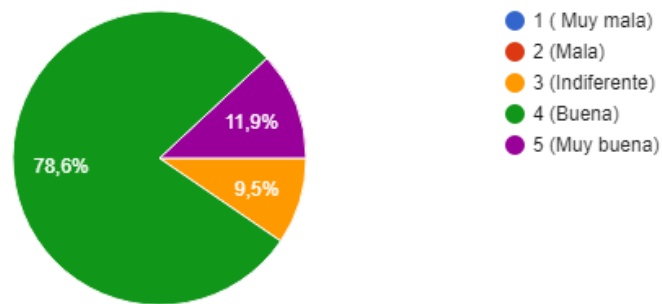
Un 35,7% de los turistas han sido atraídos por las playas y la naturaleza, un 28,6% por los bares y los restaurantes lo que significa que la gastronomía de San Javier es un punto fuerte para el turista.

### 16. LO QUE MENOS HA GUSTANDO AL TURISTAS EN SU VAJE:



Según las respuestas de los turistas los puntos débiles de San Javier son la falta de aparcamiento y el transporte público.

### 17. VALORACION GENERAL DE LA VISITA A SAN JAVIER:



En un porcentaje de 78,6% los turistas han valorado su visita a San Javier, como buena mientras un 11,9% has valorado su visita como muy buena.

### 18. EL DINERO QUE EL TURISTA ESTÁ DISPUESTO A GASTAR EN SAN JAVIER:

Esta dispuesto a gastar máximo:	Esta dispuesto a gastar minino:	La mayoría están dispuestos a gastar:
500€	40€	70€

## 9. CONCLUSIONES

Un Observatorio Turístico es una herramienta muy importante para gestionar un destino turístico ya que puede adaptar la oferta en función de las necesidades del turista.

Durante el trabajo realizado hemos podido conocer tanto la historia como las características del Municipio San Javier, la oferta turística, los puntos de interés para visitar, la importancia y amplia oferta del turismo deportivo, cultural y gastronómico.

La parte central de este trabajo ha sido el Observatorio Turístico del Municipio San Javier. El número de respuestas obtenidas al cuestionario no es significativo, pero es un primer paso para mostrar la viabilidad e interés de este tipo de estudios. Llevar a cabo un estudio más completo permitirá a los gestores de la oferta turística del municipio tomar decisiones dirigidas a mejorar el impacto del turismo. Por ejemplo, un dato interesante es que la mayoría de los turistas que representa un 38,1% residen en la Región de Murcia, lo que significa que los turistas optan por un sitio cercano para pasar sus días de descanso. La profesión del turista es muy variada y algo positivo para San Javier es que los turistas vuelven a pasar sus vacaciones en San Javier.

En cuanto a las condiciones del viaje, es un turista que prefiere viajar en coche y acompañado de su familia, prefiere el alojamiento en un hotel de 3/4 estrellas y la mayoría obtienen la información actualizada a través de sus amigos y familiares.

Dos de los recursos turísticos importantes pertenecen al turismo cultural e histórico. Los festivales que se celebran en los meses de verano tienen bastante importancia y captan la mayoría de los turistas, mientras durante todo el año se puede disfrutar del Museo de San Javier.

Este trabajo nos ha permitido abrir futuras líneas de investigación. Una de ellas está relacionada con analizar con más profundidad el gasto del turista (gasto diario, estancia media, etc.) y, por otra parte, indagar en las soluciones y el impacto que tendrían la mejora de los puntos débiles: transporte público y espacios de aparcamiento.



## 10.REFERENCIAS BIBLIOGRAFICAS:

- ALONSO, S. Y GARCÍA INZA, J. Santiago de la Ribera. Cien años de historia 1888-1988. Ed. Ayuntamiento de San Javier. 1989.
  - CASTILLO FERNÁNDEZ, J. El papel de nuestra historia: Archivos del Mar Menor: Los Alcázares, San Pedro del Pinatar, San Javier. Consejería de Turismo y Cultura, Dirección General de Cultura, Archivo General de la Región de Murcia. Murcia, 2001.
  - INIESTA MAGAN, J. San Javier a través de sus documentos históricos (siglos XVII-XIX). Ayuntamiento de San Javier, 1995.
  - MARTÍNEZ ALFONSO, M.A. El siglo XX en el municipio de San Javier. Ayuntamiento de San Javier, 2003.
  - MATEO GIRONA, M<sup>a</sup> ROSA. San Javier: evaluación y localización de recursos e infraestructuras en un espacio de ocio. Ayuntamiento de San Javier, Caja Murcia, 1992.
  - SALVADOR ANTON CLAVÉ, EUGENI AGUILÓ PÉREZ (mayo 2015), cap.7. “20 retos para el turismo en España”.
- [www.hotelrocdoblemar.com](http://www.hotelrocdoblemar.com)
  - <https://hotelmania.net>
  - [www.hotelmarmenor.com](http://www.hotelmarmenor.com)
  - [www.elmarino.es](http://www.elmarino.es)
  - [www.elhotelribera.es](http://www.elhotelribera.es)
  - <https://hotel.trabuco.com>
  - [www.turismo.sanjavier.com](http://www.turismo.sanjavier.com)
  - [www.centraldereservas.es](http://www.centraldereservas.es)
  - [www.campingsanjavier.es](http://www.campingsanjavier.es)
  - [www.msocaire.com](http://www.msocaire.com)
  - [www.yumping.com](http://www.yumping.com)
  - <http://realclubderegatesdelsantiagodelaribera.es>
  - [www.puertomastre.es](http://www.puertomastre.es)
  - [www.teatro.sanjavier.es](http://www.teatro.sanjavier.es)
  - [www.jazz.sanjavier.es](http://www.jazz.sanjavier.es)

## ANEXO:

### CUESTIONARIO DE DEMANDA

Para llevar a cabo nuestro análisis hemos realizado un cuestionario. El cuestionario se ha estructurado en 18 preguntas, las cuales se muestran a continuación:

1. Por favor indique su lugar de residencia habitual:

- San Javier / La Ribera / La Manga Norte (Por favor, no continúe con el cuestionario. Gracias por su colaboración)

- Región de Murcia
- España
- Extranjero

2. Por favor, indique su género.

- mujer
- hombre

3. Indique su franja de edad.

- Menor de 35 años
- De 36 a 45 años
- De 46 a 65 años
- Más de 65 años

4. Indique su profesión.

- Empleado/funcionario/Autónomo sin asalariados
- Estudiante
- Empresario con asalariados
- Jubilados
- Labores del hogar
- Desempleado
- Otro

5. En este viaje usted ha venido con...

- Familia
- Pareja
- Amigos
- Solo
- Grupo organizado
- Otros

6. ¿Dónde está usted alojado?

- Hotel 5 estrellas
- Hotel 4/3 estrellas
- Hotel 1/2 estrellas, hostel o pensión
- Camping
- Apartamentos turísticos
- Vivienda de familiares o amigos
- En una segunda residencia de su propiedad
- Vivienda propia (Primera residencia)
- Airbnb o similar

7 ¿Que medio/s de transporte ha utilizado desde que partió de su residencia habitual hasta llegar a San Javier/ La Ribera/ La Manga?

- Coche
- Autobús
- Tren
- Avión
- Caravana
- Otro

8 ¿Es su primera visita al municipio de San Javier?

- Si
- No

9 ¿Cuáles son los motivos principales de su visita a San Javier?

- Sol y playa
- Deporte
- Cultura

- Festivales
- Naturaleza
- Salud
- Negocios
- Visitar a familiares y amigos
- Aeropuerto
- Otro

10. ¿Y qué le hizo decidirse a visitar San Javier?

- Festival de Jazz/ Festival de Teatro y Danza
- Deportes Náuticos
- Golf
- Pasear/ Compras
- Gastronomía
- Playas/ Naturaleza
- Evento Cultural/ Fiestas Populares/ Museos
- Otro

11. Obtuve la información sobre mi visita a San Javier en....

- Internet (web, redes sociales, buscadores...),
- Familia y amigos
- Ferias o eventos promocionales
- Oficina de turismo
- Prensa, revistas, televisión
- Otros

12. En relación con el Mar Menor, valore de 1 (muy malo) a 5 (muy bueno):

- La situación medioambiental del Mar Menor
- Las medidas adoptadas por la Administración para regenerar el Mar Menor
- Las perspectivas del Mar Menor como espacio natural

13. Considero la oferta turística de San Javier....

- Escasa
- Suficiente
- Satisfactoria
- No la conozco/ visto por completo, por lo que no puedo valorarla

14. ¿Cómo valora la accesibilidad a los distintos puntos de interés de nuestro Municipio (playas, auditorio, museos...)'

- Muy mala
- Mala
- Buena
- Muy buena

15. ¿Qué es lo que más le ha gustado de su visita?

- Festivales
- Actividades deportivas
- Fiestas y eventos
- Bares y restaurantes
- La naturaleza y las playas
- Otro

16. ¿Y lo que menos?

- Limpieza
- Hospitalidad
- Alojamiento
- Seguridad
- Transporte publico
- Aparcamiento
- No hay nada que no me haya gustado

17. ¿Como valoraría, en general, su visita a San Javier?

- Muy mala
- Mala
- Indiferente
- Buena

- Muy buena

18. Finalmente indique, aproximadamente, el dinero que piensa gastar hoy en el Municipio de San Javier en los siguientes conceptos (gasto individualizado): Alojamiento, comida, bebida, compras (regalos, ropa, etc) , entretenimientos (entradas) y transporte.









