

UNIVERSIDAD POLITÉCNICA DE CARTAGENA


FACULTAD DE CIENCIAS DE LA EMPRESA

MÁSTER EN GESTIÓN DE EMPRESAS E INSTITUCIONES TURÍSTICAS



TRABAJO FIN DE MÁSTER

**“ESTRATEGIA COMERCIAL PARA LA SUPERVIVENCIA DE UN
HOSTAL RURAL”**



Alumna: GLORIA MOLINA COSCULLUELA

Directora: LAURA MARTÍNEZ CARO

Julio 2012

UNIVERSIDAD POLITÉCNICA DE CARTAGENA

ÍNDICE

1. Resumen Ejecutivo	1
2. Antecedentes.....	1
3. Análisis de la situación.....	3
3.1. Análisis del Mercado Turístico	3
3.1.1. Análisis de la Oferta. Somontano como destino turístico	5
3.1.2. Análisis de la Demanda	27
3.2. Análisis del Entorno. Comarca del Somontano de Barbastro	32
3.3. Análisis de la Competencia.....	41
3.4. Análisis Interno de la empresa	46
4. Análisis DAFO.....	50
5. Objetivos del plan de marketing	54
6. Fijación estrategia.....	55
7. Marketing Mix	56
7.1. Producto, servicio y tangibles	57
7.2. Precio	58
7.3. Distribución	59
7.4. Comunicación	60
7.5. Personal.....	63
7.6. Procesos	65
8. Presupuesto.....	70
9. Sistemas de Control.....	72
Conclusiones.....	73
Bibliografía.....	75
Anexo I.....	78
Anexo II.....	113

ÍNDICE DE TABLAS Y GRÁFICOS

TABLAS

Tabla 1. Lugares propuestos de Importancia Comunitaria (LIC) a nivel nacional	8
Tabla 2. Zonas de Especial Protección para las Aves (ZEPA) a nivel nacional	9
Tabla 3. Viajeros de la Comarca de Somontano. 2010-2011	29
Tabla 4. Precio de alojamiento y restauración de los principales competidores de Barbastro	42
Tabla 5. Análisis DAFO	51
Tabla 6. Presupuesto	70
Tabla 7. Alojamientos según tipo de la Comarca del Somontano 2012	113

GRÁFICOS

Gráfico 1. Número de viajeros por tipo de establecimiento en el periodo 2010-2011..	29
Gráfico 2. Numero de pernoctas por tipo de establecimiento en el periodo 2010- 2011	30
Gráfico 3. Número de consultas en mostrador de la oficina de Turismo Somontano 2011	31
Gráfico 4. Evolución de visitas de la Ruta del vino de Somontano. 2007-2010.....	32
Gráfico 5. Evolución de clientes durante 2011 -2012.....	46

1. RESUMEN EJECUTIVO

Hostal Pirineos es un negocio familiar que tras 101 años de prestar servicio ve como los cimientos de su negocio se desquebraja debido a la aparición de nuevos competidores y la reducción del turismo de la Comarca de Somontano. La falta de promoción pública tanto de la Comarca como de Barbastro, así como la recesión económica en la que está envuelta actualmente España y que en el caso concreto de la provincia de Huesca, ha golpeado duramente al sector turístico en 2011, cerrando con la cifra más baja de viajeros de los últimos seis años, ha provocado que el negocio se encuentre una situación delicada, despidiendo a parte de la plantilla y plateándose incluso el cierre.

Por ello, este trabajo pretende el diseño un plan de marketing, que partiendo de un análisis de la situación actual del negocio, pueda fijar unos objetivos y emprender determinadas acciones comerciales coherentes con el resto de políticas del Hostal que permitan a este negocio familiar solventar sus debilidades, adaptarse a las exigencias del mercado actual y volver a convertirse en la empresa fructífera que era.

2. ANTECEDENTES

El Hostal Pirineos forma parte de la historia de la ciudad de Barbastro. Se creó el 19 de junio de 1911 por la familia Mur, hasta entonces vivían del Arrabal, de Casa Guillén. Aunque eran labradores, buscaban una alternativa para vivir, por eso compraron una casa, la convirtieron en hostel, y se dedicaron a la fonda.

La fama del hostel se extendió especialmente por la montaña, donde eran conocidos por todos. Por eso cuando la fundadores fueron exiliados por la guerra, eran recibidos con los brazos abiertos en todos los sitios por donde pasaban. A su regreso a Barbastro desde Eriste, se encontraron con que el Hostal Pirineos lo había cogido los alemanes y tenían instalado su cuartel, por lo que tuvieron que permanecer en casa de

familiares bastante tiempo. No fue hasta el regreso de un hermano de Francia, cuando volvieron a tomar el Hostel.

El Hostel se encuentra ubicado en Barbastro, la capital de la comarca del Somontano, en el centro geográfico de la provincia de Huesca. Barbastro tiene una localización clave, donde confluyen los ejes de comunicaciones que conducen a las vecinas comarcas de Sobrarbe, Ribagorosa, La Litera, Cinca Medio y Hoya de Huesca, así como los altos valles pirenaicos, y a Francia, por el túnel de Bielsa.

Gracias a una adecuada red de carreteras, es fácil llegar a la ciudad que atraviesa el río Vero, y cuyas aguas favorecen a la agricultura y las bodegas conforman la Denominación de Origen Somontano. Además, se puede disfrutar de un maravilloso entorno rico en paisajes y patrimonio cultural, entre los que destaca la Sierra y Cañones del Guara, Parque Cultural del Vero y Torreciudad, lugares ideales para practicar senderismo.

El Hostel ha pretendido ser un lugar de encuentro para amantes de las tradiciones, la buena comida y el medio ambiente. Se caracteriza por ofrecer un servicio cercano a la clientela, intentando satisfacerles en todo momento con el fin de que vivan una experiencia de relax y de contacto directo con la naturaleza. Pretendiendo convertirse en el futuro en el Hostel de referencia de los hostales de la zona por su buen trato.

A pesar de estar en un enclave ideal y de tener una experiencia en el sector muy dilatada en el tiempo, el Hostel Pirineos no se encuentra en su mejor momento de bonanza. La crisis económica nacional y la fuerte competencia están haciendo que el negocio pase por unos años delicados, pensado incluso en el cierre del mismo.

3. ANÁLISIS DE LA SITUACIÓN

El análisis situacional supone el examen de la empresa desde una perspectiva externa e interna, ofreciendo un panorama general de la posición de la misma que nos permitirá fijar unos objetivos comerciales acordes con el mercado.

3.1. ANÁLISIS DEL MERCADO TURÍSTICO

Según la Organización Mundial del Turismo (1994), el turismo comprende las actividades que realizan las personas durante sus viajes y estancias en lugares distintos al de su entorno habitual, por un período consecutivo inferior a un año y mayor a un día, con fines de ocio, por negocios o por otros motivos.

En las últimas décadas se ha apreciado un importante cambio en las tendencias de los consumidores de turismo. Este cambio ha sido motivado sin duda, por múltiples factores entre los que destaca: la fuerte masificación del turismo tradicional que había derivado en una grave merma en el servicio y la calidad, las mejoras en la formación de los consumidores que redundan en un mayor nivel de exigencia en el servicio, la revalorización del medio rural y de sus modos de vida, el respeto al medio ambiente y una mayor concienciación de la población hacia la conservación y conocimiento del patrimonio (entendido de manera global, patrimonio natural, cultural, artístico,...) (Solans y García, 2001).

De esto modo, surge un nuevo tipo de turismo, el turismo rural, considerado como el flujo de visitantes a las áreas rurales motivado por la búsqueda de una experiencia rural (tranquilidad, confianza, horizontes abiertos, artesanía, riqueza natural,...). Este turismo representa una ventana de esperanza para preservar los modos de vida rural y también a las familias que pueblan estas zonas. Posibilita nuevos modos de vida que permitan a su vez conservar las señas de identidad y la riqueza cultural y natural de unos espacios con un alto índice de despoblación (Sanagustín et al., 2007). Básicamente es este tipo de turismo, el turismo rural, es el que predomina en la Comarca de Somontano y que según Del Reguero (1994) engloba a su vez seis tipos de turismo: ecoturismo y verde, turismo

cultural, turismo deportivo, agroturismo, turismo de aventura, turismo blando¹ y alternativo².

El turismo ha sido el principal motor de la economía española en 2011, con un crecimiento del 2,6% del PIB y una generación media de 17 mil puestos de trabajo adicionales. Sin embargo, la evolución de rentabilidad empresarial no se apareja con esas tasas de crecimiento de PIB turístico; salvo casos y destinos concretos, el 55,2% de las empresas turísticas mermaron sus estrechos márgenes y en muchos casos entraron en rentabilidad negativa.

La mayor actividad turística agregada se debió únicamente al atípico e imprevisto tirón de demanda externa, muy favorecida por los turistas prestados del Norte de África, que por sí solos, explican 1,6 puntos (60%) del crecimiento del PIB turístico. Por contra, el consumo turístico de los españoles decayó en 2011. Las regiones en las que ha caído la actividad turística por efecto del menor turismo interno fueron Aragón, Castilla La Mancha, Castilla y León, Navarra y Galicia.

Las perspectivas para 2012 no son muy alentadoras, aunque el turismo seguirá siendo el sostén clave de la economía española, se espera un PIB turístico con una tasa del -0,3%³.

Para la Comunidad de Aragón, el turismo supone alrededor del 10% del PIB de la Comunidad Autónoma y agrupa a una parte importante del tejido empresarial. Más de 8.000 empresas están vinculadas a esta actividad y sólo en la hostelería hay casi 70.000 personas ocupadas⁴.

¹ Según Richard Sharpley (2000) el turismo "blando" son aquellas formas de turismo que producen un impacto negativo mínimo, si es que lo producen, en el entorno físico y socio cultural de las zonas de destino.

² Según Del Reguro (1994) este tipo de turismo es aquel consistente y responsable con que observa un gran respeto por las características del país anfitrión y por la idiosincrasia de su población.

³ Datos extraídos de Informe Perspectivas Turísticas Nº. 39 - Enero 2012. Exceltur- Alianza para la Excelencia Turística.

⁴ Extraído de las declaraciones de Francisco Bono, Consejero de Economía y Empleo de del Gobierno de Aragón, a elconomista.es: <http://www.eleconomista.es/tinta-china/noticias/3974089/05/12/Francisco-Bono-Estamos-satisfechos-de-haber-podido-disenar-este-Plan-Estrategico-de-manera-consensuada.html>

En lo referente al turismo rural, el incremento en la demanda de este tipo de turismo ha originado un aumento de más de un 200% en la oferta de alojamientos por toda España en los últimos años. Según los datos del Instituto de Estudios Turísticos (IET), durante el verano de 2011, la ocupación de alojamientos rurales en nuestro país alcanzó el 73%. Y según los datos del INE, el número de plazas en alojamientos rurales en nuestro país ha crecido más de un 200% en los últimos años, pasando de 43.000 plazas en 2001 a más de 144.000 en 2011.

A continuación se analizará con detalle la oferta y demanda de Barbastro y la Comarca del Somontano.

3.1.1. ANÁLISIS DE LA OFERTA. SOMONTANO COMO DESTINO TURÍSTICO⁵

La Comarca del Somontano de Barbastro se sitúa en la zona central de la provincia de Huesca, entre las sierras exteriores pirenaicas y las vastas llanuras lindantes con los Monegros. Articula la comunicación entre Aragón y Cataluña de una parte, y de otra, entre Navarra y el País Vasco⁶.

La comarca tiene una superficie de 11.163 km², cuenta con 56 núcleos de población agrupados por 24.381 habitantes.

Entre el patrimonio natural de la Comarca destaca el Parque Natural del Guara, donde durante millones de años el agua y el viento ha dado origen a los cañones y barrancos creando un paisaje único en Europa. Su orografía ha preservado más de 60 abrigos con pinturas rupestres que hoy es denominado Patrimonio Mundial por la UNESCO. Además se encuentran villas medievales como el Alquézar (en el Cañón del Río vero) o el Santuario de Torreciudad.

⁵ Turismo de Somontano. www.turismosomontano.es

⁶ Ruta del Vino Somontano; Dossier de prensa 2011. www.rutadelvinosomontano.com

Su capital Barbastro se encuentra a 50 km de Huesca y a 120 Km de Zaragoza y el Prat (Barcelona), se facilita el acceso por vía aérea, mientras que la carretera nacional N.240 enlaza con las principales autovías que unen Aragón con otras regiones.

La variedad y riqueza de sus paisajes cubre más de una cuarta parte de la superficie de la comarca, la cual está protegida por la normativa europea y forma parte de la Red natura 2000.

A continuación se describen los principales recursos naturales que sirven como reclamo turístico de la Comarca del Somontano: espacios naturales protegidos, observación de aves, puntos de interés geológico y árboles singulares, así como las más importantes actividades turísticas que se desarrollan en la zona.

A. Espacios naturales protegidos

a) Red Natura 2000

Natura 2000 es una red ecológica europea de áreas de conservación de la biodiversidad. Consta de *Zonas Especiales de Conservación* designadas de acuerdo con la Directiva Habitat, así como de *Zonas de Especial Protección para las Aves* establecidas en virtud de la Directiva de Aves. Su finalidad es asegurar la supervivencia a largo plazo de las especies y los hábitats más amenazados en Europa, contribuyendo a detener la pérdida de la biodiversidad ocasionada por el impacto adverso de las actividades humanas. Es el principal instrumento para la conservación de la naturaleza de la Unión Europea.

La Comarca del Somontano posee un elevado número de los ambientes y especies recogidos en la Directiva y Hábitat (LIC - *Lugar de Importancia Comunitaria*) y en la Directiva de Aves (ZEPA - *Zona Especial de Protección para las Aves*), tal y como se puede apreciar en las tablas 1 y 2. La superficie incluida en la Red Natura 2000 se corresponde con el 29,81%, es decir, más de la cuarta parte de la superficie de la Comarca. Las zonas declaradas como LIC en la Comarca de Somontano son:

- i. LIC Ríos Cinca y Alcanadre. Conforman los tramos medios y bajos de ambos ríos que funcionan como corredor biológico entre el Pirineo y el fondo del Valle del Ebro. Sobresale la vegetación de ribera con saucedas, choperas y alamedas y fauna acuática, sin olvidar las aves.
- ii. LIC Yesos de Barbastro. Es una alineación montañosa del noreste al sureste llamada “anticlinal de Barbastro”. Está formada por yesos, margas, y areniscas que alberga vegetales halófilas, gipsòfilas y avifauna esteparia.
- iii. LIC Congosto de Olvena. Es un cañón kárstico excavado por el río Ésera. Destacan los sotos de ribera, bosques de encinas, fauna y flora rupícola. Kárstico (del alemán *karst* meseta de piedra caliza) carst o carso se conoce a una forma de relieve originado por meteorización química de determinadas rocas como caliza, dolomía, aljez, etc⁷.
- iv. LIC Guara Norte. Es un espacio que conforma el límite meridional de diferentes especies de animales, vegetales (hayas, abetos, etc.).
- v. LIC Sierra y Cañones de Guara. Su principal valor es la biodiversidad, que actúa entre la biogeografía alpina y la mediterránea.

⁷ Definición tomada de la Enciclopedia Wikipedia.

Tabla 1. Lugares propuestos de Importancia Comunitaria (LIC) a nivel nacional

Comunidad Autónoma	Número LIC	Superficie Terrestre (ha)	Superficie Marina LIC (ha)	Superficie Total LIC (ha)	% Territorio C.A.	Sup.Total CCAA (ha)
Andalucía	195	2.515.402,69	108.951,11	2.624.353,80	28,71	8.761.602,38
Aragón	156	1.045.948,79	0,00	1.045.948,79	21,91	4.773.067,61
Cantabria	21	136.718,89	847,41	137.566,30	25,76	530.842,73
Castilla y León	120	1.891.431,98	0,00	1.891.431,98	20,07	9.422.608,57
Castilla-La Mancha	72	1.563.964,43	0,00	1.563.964,43	19,69	7.941.071,76
Cataluña	115	955.854,49	85.618,43	1.041.472,92	29,68	3.220.908,67
Ciudad Autónoma de Ceuta	2	630,49	836,23	1.466,72	31,83	1.980,74
Ciudad Autónoma de Melilla	3	103,30	495,22	598,52	7,41	1.394,63
Comunidad de Madrid	7	319.867,77	0,00	319.867,77	39,86	802.559,71
Comunidad Foral de Navarra	42	252.910,41	0,00	252.910,41	24,35	1.038.568,82
Comunidad Valenciana	94	623.190,27	62.386,98	685.577,25	26,78	2.327.040,69
Extremadura	87	828.928,09	0,00	828.928,09	19,89	4.167.919,62
Galicia	59	346.172,05	27.871,25	374.043,30	11,66	2.967.855,29
Islas Baleares	138	96.362,19	106.948,96	203.311,16	19,21	501.622,60
Islas Canarias	177	283.322,90	179.101,48	462.424,38	38,10	743.670,09
La Rioja	6	167.514,37	0,00	167.514,37	33,23	504.153,69
País Vasco	52	134.629,00	143,15	134.772,15	18,63	722.687,46
Principado de Asturias	49	279.069,81	24.979,71	304.049,52	26,30	1.061.222,99
Región de Murcia	50	166.214,46	181.624,26	347.838,73	14,69	1.131.241,39
MARM (El Cachucho)	1	0,00	234.950,16	234.950,16	0,00	0,00
TOTAL	1,446	11.608.236,38	1.014.754,37	12.622.990,75	22,93	50.622.019,42

Fuente: Ministro de Agricultura, Alimentación y Medio Ambiente del Gobierno de España.

Notas: Actualización de la información: Se consignan los últimos datos que hasta la fecha han sido validados por la Comisión Europea (octubre 2010). Datos procedentes del GIS (Sistema de Información Geográfica).

Elaboración de la tabla: Enero 2012. Península y Baleares: EPSG: 25830-ETRS89. Proyección UTM Zona 30N.

Canarias: EPSG: 32628-WGS84. Proyección UTM Zona 28N

Tabla 2. Zonas de Especial Protección para las Aves (ZEPA) a nivel nacional

Comunidad Autónoma	Número LIC	Superficie Terrestre (ha)	Superficie Marina LIC (ha)	Superficie Total LIC (ha)	% Territorio C.A.	Sup.Total CCAA (ha)
Andalucía	63	1.613.896,89	30.354,62	1.644.251,51	18,42	8.761.602,38
Aragón	45	842.749,10	0,00	842.749,10	17,66	4.773.067,61
Cantabria	8	79.110,68	0,00	79.110,68	14,90	530.842,73
Castilla y León	70	1.997.588,47	0,00	1.997.588,47	21,20	9.422.608,57
Castilla-La Mancha	38	1.579.757,15	0,00	1.579.757,15	19,89	7.941.071,76
Cataluña	73	836.933,64	76.491,94	913.425,58	25,98	3.220.908,67
Ciudad Autónoma de Ceuta	2	630,32	0,00	630,32	31,82	1.980,74
Ciudad Autónoma de Melilla	1	52,88	0,00	52,88	3,79	1.394,63
Comunidad de Madrid	7	185.228,25	0,00	185.228,25	23,08	802.559,71
Comunidad Foral de Navarra	17	79.924,52	0,00	79.924,52	7,70	1.038.568,82
Comunidad Valenciana	43	724.108,70	55.878,46	779.987,15	31,12	2.327.040,69
Extremadura	69	1.089.420,61	0,00	1.089.420,61	26,14	4.167.919,62
Galicia*	16	88.642,61	12.526,53	101.169,15	2,99	2.967.855,29
Islas Baleares	55	88.201,80	51.199,91	139.401,71	17,58	501.622,60
Islas Canarias	43	271.366,65	5.942,39	277.309,04	36,49	743.670,09
La Rioja	5	165.852,45	0,00	165.852,45	32,90	504.153,69
País Vasco	6	37.761,14	1.426,67	39.187,82	5,23	722.687,46
Principado de Asturias*	13	222.300,72	18.006,68	240.307,40	20,95	1.061.222,99
País Vasco	22	191.352,68	13.655,46	205.008,14	16,92	1.131.241,39
TOTAL	595*	10.094.879,27	265.482,66	10.360.361,93	19,94	50.622.019,42

Fuente: Ministro de Agricultura, Alimentación y Medio Ambiente del Gobierno de España.

Notas: Península y Baleares: ETRS89. Proyección UTM Zona 30. Canarias: WGS84. Proyección UTM Zona 28
 Datos procedentes del GIS (Sistema de Información Geográfica). Elaboración de la tabla: Enero de 2012.
 Actualización de la información: Se consignan los últimos datos que hasta la fecha han sido validados por la Comisión Europea (noviembre 2010).

* La ZEPA ES0000085 'Ribadeo' es compartida por las Comunidades Autónomas de Galicia y Principado de Asturias. Está contabilizada una vez en cada Comunidad Autónoma pero no así en el total nacional.

b) Guara Parque Natural

El Parque Natural de la Sierra y los Cañones de Guara (declarado en 1990) es uno de los espacios protegidos más extensos de Aragón. De sus 81.225 hectáreas de extensión total, 17.669 pertenecen al Somontano de Barbastro. Se integra en la Red Natura 2000, es LIC (Lugar de Interés Comunitario) y está declarado ZEPA (Zona de Especial Protección para las Aves). Su orografía ha marcado en Aragón manifestaciones artísticas como pinturas rupestres, dólmenes, iglesias, castillos medievales, puentes, caminos, etc. Son el testimonio de la presencia humana y del paisaje de la sierra.

- i. **Relieve.** La espectacularidad de las profundidades de los Cañones esculpido por la acción erosiva de las aguas superficiales y subterráneas. Los picos y lomas de Guara son redondeados. A los pies de escarpes rocosos se extienden canchales (acumulación de miles de fragmentos de piedra procedentes de las cumbres tras haber sido arrancadas de las cuñas de los hielos). Las cumbres en los altos de Rodellar reciben gran cantidad de agua que se filtra al subsuelo dando lugar a ríos subterráneos. A veces reaparecen en forma de surgencias (como Mascùn, Tamara o Puntillo) en los causes de los mismos ríos que alimentan. Solencios⁸ que se transforman en auténticos ríos como los solencios de Pedruel o de Morrano. Estos ríos se siguen abriendo paso a través de las fracturas del terreno calizo, en un proceso de disolución de la roca por acción del agua fría que durante millones de años y dio origen a los barrancos, gargantas o foces que configuran un paisaje único en Europa.

Los ríos tuvieron que abrirse a través de fracturas del terreno calizo, en un proceso de disolución de la roca por acción de agua fría que durante millones de años dio lugar a los barrancos, gargantas o foces que conforman un único paisaje de Europa. Se desprendieron grandes rocas que crearon el cauce del barranco laberinto o caos por los que el agua busca su salida dando lugar a sifones. Gorgas Negras, Mascùn,

⁸ Solencio es cuando las lluvias son intensas el agua se ha filtrado en la sierra y es expulsada a través de grietas abiertas en las laderas. Fuente: Turismo Somontano.

los Oscuros de Balced, el barranco de Fornocal y los cañones del Vero, por su belleza y grandeza, son nombres míticos en los cañones que hacen del Parque un paraíso para los amantes de esta aventura.

Al atravesar las calizas de la salida de los barrancos se forman paredes verticales, crestas agudas (Ciudadela Mascún) y las afiladas agujas (Cuca de Bellosta en Moscún), cavidades abiertas en los farallones (paredes del Vero) e incluso oquedades que la erosión diferencial ha abierto en los estratos horizontales más débiles de las crestas, llamadas foraus o portales (Portal de la Cunarda en el Fornocal o Venta de Macún).

Abundan las “palomeras” llamadas así las zonas que se dan en los barrancos por la frecuencia con la anidan los animales entre sus huecos y abrigos.

Los ríos se abren después al valle entre grandes moles sedimentarias de conglomerados de colores, rojizos, que forman un paisaje de monolitos, paredes verticales y perfiles redondeados. Estas atalayas vigilan en silencio el reino geológico de Guara. Uno de los más espectaculares del Huevo Morrano.

La abundancia de fósiles es otro de los atractivos que brindan las sierras. En el mesozoico, parte de este territorio quedo por debajo del nivel de un mar cálido en el que prosperaron muchas especies de animales: bivalvos, erizos o estrellas de mar que fosilizados pueden encontrarse con facilidad. En el lugar como Mallata de los Dineretes abundan los fósiles planos y redondeados. Estos fósiles están protegidos por la Ley de Patrimonio Aragonés y su extracción no está permitida.

- ii. **Flora.** Los cantiles rocosos son medio inhóspitos lo que impide el desarrollo de la vida. Las plantas tienen que hacer frente a la sequía, escasez del suelo, fuerza de gravedad y fuertes variaciones de temperatura. Son plantas muy especializadas que colonizan los acantilados y especies viven en los barrancos como *Petrocoptis guarensis* que cuelga sus flores en techos calizos de Moscún, Balced o el Vero, otras especies endémicas del Pirineo central que se encuentran en el Parque son la oreja de oso es una reliquia botánica de un clima subtropical, que se localiza en zonas de medio ambiente fresco y soleado. Es una planta de color morada y hojas

con pelos en el envés que recuerdan al pelo plantígrado. Y la corona de rey es una planta de floración extrema que muere en el esfuerzo de la fructificación.

La vertiente del norte del Parque posee matices alpinos, lo que nos permite encontrar bosques de hayas. Su cara sur es un escenario del mediterráneo: quijares, encinares, espesos bosquetes de coscoja, enebro, boj, salpicados de madroños, ponen color a esta sierra, en primavera y otoño. En áreas situadas a mayor altitud y antaño aprovechadas para el pastoreo, se observa un desarrollo de especies colonizadoras como el erizón, de espectacular floración en el mes de junio. La abundancia de bosques convierten al Somontano en un interesante destino micológico donde se encuentran los robellones, lepiotas así como trufas negras.

iii. Fauna. El agua es el protagonista del paisaje del Parque y es el refugio del “cangrejo autóctono”, trucha, “guardafuentes”, o tritón pirenaico el cual es un indicador de los ríos limpios y sin contaminar. El anfibio endémico de los Pirineos, en las orillas de los ríos pueden verse garzas reales, martines pescaderos y mirlos acuáticos.

La roca es otro escenario de la vida salvaje, acoge parejas de alimoches, águilas reales, halcones peregrinos o búhos reales. El quebrantahuesos amo de los cielos de Guara, es una rapaz de ojos amarillos y rojos enmarcados con un antifaz negro, es capaz de tomar huesos de cadáveres abandonados por otras especies de carroñeras y lanzarlos contra canchales de piedra para romperlos y poder engullirlos.

Al filo de los acantilados planean otras rapaces como: el buitre leonado. Existe una riqueza en aves rapaces que conjuntamente a las especies forestales como el gavián, azor, busardo ratonero es lo que le dio gran importancia al Parque para ser declarado como zona Especial de Protección para las Aves.

El ecosistema del bosque mediterráneo es uno de los más ricos en fauna. La producción de bellotas facilita la vida a roedores y de depredadores pequeños

carnívoros como la silenciosa jineta o la garduña, ambas de costumbres nocturnas. El rastro del zorro se detecta con facilidad en caminos y pistas con su pisada en forma de “X”. También habita el jabalí.

B. Observación de aves (rutas ornitológicas)

El Somontano tiene un pequeño territorio de 1.167 km² con amplia variedad de ambientes: rupícola, forestal, ribera y estepa. En ellos se localiza una rica diversidad de aves de diferentes especies como el quebrantahuesos, sisón, martín, y azor. Esta gran biodiversidad hace del Somontano un lugar privilegiado para los amantes de la ornitología.

i. Biodiversidad y Hábitat. Dentro este encontramos:

- Aves en el medio rupícola: Este es lo que domina el norte del Somontano. El majestuoso quebrantahuesos es una de las más escasas rapaces europeas. El Parque del Guara protege 10 parejas reproductoras, el buitre leonado que abundan en la Comarca y se reparten en colonias de cría del Balced, en los Fornazos de Morrano, del Moscún en Rodellar o en el congosto de Olvena. En la Carrodillera se agrupan para formar dormideros.

Las aves como el alimoche se aparecen en las primeras semanas de marzo, procedente de África y año tras año, utiliza los mismos enclaves para la notificación. Abundan en el Parque los milanos real y negro y distintas especies de còrdivos. El velocísimo halcón peregrino es abundante en los cantiles más sobresalientes de los barrancos, comparte roqueados con el cernícalo común. La reina de las aves el águila real y el búho real. Colonias de vencejos reales y aviones roqueros están también presentes en este medio. Los treparriscos son aves alpinas que frecuentan los roqueados del Somontano en los meses más fríos.

- Aves en el medio forestal: Dos rapaces de gran parecido son las dueñas y señoras del bosque mixto formado por pinos, carrascas y quejigos. El azor y su copia en miniatura

el gavián se crían en lo alto de los árboles. En los encinares habitan algunas parejas de carracas, es difícil de ver.

- Aves en las riberas: En las orillas del río encontramos garza real, martin pescador, y mirlo acuático que son indicadores de ríos limpios y sin contaminar.
- Aves en las estepas: En el sur de la comarca encontramos paisajes de horizontes abiertos, ecosistemas esteparios y características del valle del Ebro. Entre muelas terrosas y secos barrancos encontramos alcaraván, ganga ibérica, ortega o el sisón. En las muelas terrosas del río Alcanadre encontramos el búho real. Entre los campos de cereales anida el aguilucho cenizo y entre las oquedades de tejados y paredes de edificios agrícolas se encuentra el refugio del cermicalo primilla.

ii. Puntos de observación:

- Alquézar. Se alza sobre el Cañón del río Vero en un entorno dominado por agua y roca. La vegetación es mediterránea en el sur de la Sierra de Guara como bosques, encinas, coscojas y quejigos. En lo que concierne a la flora está asociada al curso fluvial que se encuentra en la ribera donde destacan las saucedas, chopos negros y blancos, junto a madreSelva, zarzamoras y rosales silvestres. Dentro de las especies representativas encontramos:

- Residentes: buitre leonado, quebrantahuesos, águila real, halcón peregrino, avión roquero, roquero solitario, reyezuelo listado, collaba engra, chova piquirroja, caràbo común, busardo ratonero.

- Estivales: alimoche, águila calzada, águila culebrera, vencejo real, avión común, roquero tojo, curruca mirlona, abejaruco, abejero europeo, milano negro, escribano hortelano, collaba rubia, curruca carrasqueña, oropéndola, mosquitero papialbo.

- Invernantes: treparriscos, acentor alpino y grandes cantidades de zorzales y currucas.

- Tramo medio – alto de río Alcanadre. En los estrechos de la Tamara y el Puntillo, cañón horadado por el río Alcanadre sobre los materiales carbonatados que conforman la

sierra, se encuentra colonizado por una vegetación mediterránea característica enebro, sabina, aliaga, lentisco se combinan con el pino carrasco, la coscoja y el boj. El agua de las riberas del río abajo se convierten en hábitat de chopos y sauces. Dentro de las especies más representativas encontramos:

- Residentes: águila real.
- Estivales alimoche común, autillo europeo, vencejo real, roquero rojo, collaba gris, collaba rubia, escribano hortelano.

- Invernantes: estornino pinto, andarríos grande, bisboita alpina, lugano, treparriscos, picogordo.

- Moscùn. Es un rincón del Somontano de una belleza extraordinaria; destacan las formaciones calcáreas por lo general en forma de “aguja” como la “Cuca Bellosta y la Ciudadela”, por su orientación presenta una alta insolación y el río se seca casi por completo en verano. En sus laderas dominan laderas la roca, bosques de encina, sabina, enebro, boj, quejigos. Es una de las mejores zonas de observación de aves de la Comarca. Dentro de las especies representativas encontramos:

- Residentes: buitre leonado, águila real, milano real, halcón peregrino, búho real, mirlo acuático, avión roquero, roquero solitario, collaba negra, curruca rabilarga, curruca cabecinegra, chova piquirroja.

- Estivales: abejero europeo, milano negro, alimoche común, águilas calzada, águila culebrera, vencejo real, avión común, roquero rojo, escribano hortelano, críalo europeo, torcecuello, collaba rubia, curruca carrasqueña, curruca mirlona, oropéndola, mosquitero papialbo, alcaudón dorsirrojo.

- Invernantes: esmerejón, acentor alpino, treparriscos, verderón serrano, camachuelo común, piquituerto común, picogordo.

- Río Cinca. Este río fluye desde los Pirineos hasta el valle del Ebro. (atraviesa la comarca durante 20 km). Aguas bajas del pantano de El Grado, la vegetación de ribera tapiza parte de la llanura de inundación, destacando el Salí, pastizales, higrófilos, formaciones arbóreas conformando bosques galería y sotos. Destaca la fauna asociada con lo fluvial y encontramos abundante vegetación de ribera y los sotos que ofrecen

espacios de refugio y alimentación de la comunidad. El lugar más adecuado para la observación de aves se encuentra en el embalse de El Grado, al norte, la localidad Estada y al sur y de la Olvena al sureste. Existe un centro de Interpretación de la vida del Cinca y un sendero equipado con señalización y un observatorio de aves. Dentro de las especies más representativas está el “martín pescador” (*alcedo atthis*).

- Residentes: somormujo lavanco, milano real chorlito chico, lavandera cascadeña, cigüeñuela común.

- Estivales: garza imperial, martinete común, avetorillo, aguilucho cenizo, garcilla cangrejera.

- Invernantes: zampullín cuellinegro, porrón moñudo, zarapto real, anade friso, anade rabudo, cerceta común.

- Tramo medio – bajo de río Alcanadre. La localidad de Torres de Alcanadre se caracteriza por las extensas llanuras agrícolas, salteadas de peculiares formaciones geológicas, propias del sur de la comarca, como graderíos escalonados, torrollones, tafonis y alveolos. Las estepas creadas por las campiñas cerealistas del entorno del río Alcanadre que discurre entre cañones amplios. Desde la Ermita de San Bartolomé parte un sendero ornitológico. Dentro de las especies encontramos:

- Residentes: : Garcilla bueyera, garceta común, cigüeña común, águila real, aguilucho lagunero, sisón, ganga ortega, ganga, búho real, abubilla, cogujada montesina, collalba negra curruca rabilarga, gorrión chillón, ánade real, milano real, ratonero, cernícalo vulgar, halcón peregrino, rascón europeo, gallineta común, lechuza común, mochuelo común), búho chico, martín pescador, pito real, calandria, cogujada común, totovía, tarabilla común, zorzal charlo, buitrón curruca cabecinegra, mito, agateador común, pájaro moscón, alcaudón real, urraca, chova piquirroja, grajilla, escribano soteño, triguero.

- Estivales: alimoche, águila culebrera, aguilucho cenizo, cernícalo primilla cigüeñuela, alcaraván, chotacabras pardo,, críalo, abejaruco, carraca, terrera común, ruiseñor común, curruca tomillera, alcaudón común, milano negro, alcotán, codorniz, chorlito chico, andarríos chico, tórtola común, cuco, autillo, vencejo común, abubilla,

avión común, avión roquero, bisbita campestre, collalba rubia, carricero tordal, zarcero común, curruca carrasqueña, mosquitero papialbo, papamoscas gris, oropéndola .

- Invernantes: cerceta común, cuchara común, esmerejón, avefría, correlimos común, agachadiza común, pinzón real, lúgano, zorzal alirrojo, zorzal real, estornino pinto, alcaraván.

C. Puntos de interés geológico

Ofrece una lección magistral como se ha formado el paisaje que vemos en procesos geológicos y que explican por qué hay montañas, valles, barrancos, mallos, muelas, acantilados. Los puntos que encontramos son:

- Yacimientos geológico La fondota. Abiego: *icnita* es el termino que se utiliza para las huellas o pisadas fosiles. En el yacimiento conocido como la Fondota, al norte de ABiego, se han preservado 1102 icnitas de mamíferos cuadrúpedos con marcas de dos pezuñas, lo que indica que se trata de artiodáctilos como cerdos, vacas y ovejas ya extinguidos.

- Mallata de los Dineretes de Sevil: En la loma de los Dinerentes abundan fósiles del género Nummulites. Estos organismos vivieron en el Eoceno (de 55 a 33 millones de años) cuando estas tierras estaban sumergidas bajo el mar. Deben su nombre a la forma discoidal, semejante a una moneda (del latín “nummus” moneda y del griego “lithos”, piedra), de hecho se les conoce como dinerentes.

- Cañón del río del Vero: Entre las localidades de Lecina y Alquézar, el Vero excava en las rocas calcáreas que atraviesa impresionantes paredes repletas de abrigos y cuevas. Esto es el resultado del proceso de disolución de las calizas a través de agua infiltrada que circula por las fracturas del terreno.

- Señoritas de Lizana. Barbuñales: En el margen del río Alcanadre se alzan dos elevadas columnas de material arcilloso, coronadas por una gran roca arenisca. Son el resultado de la erosión diferencial que desgasta más rápidamente los materiales arcillosos que la arenisca.

- Surgencias de la Tamara y el Puntillo. Bierge: El agua que se filtra en la roca caliza puede volver al exterior a través de surgencias, como la fuente de la Támara, a la salida del estrecho de Fornazos. El lugar, al igual que el entorno de la fuente del Puntillo. En este tramo del río Alacandrea se pueden apreciar el modelado fluvial sobre areniscas, conglomerado y calizas.

- Portal de la Cunarda. Colungo: En la cabecera de Fornocal se encuentra esta impresionante oquedad, buena muestra del modelado *kárstico* característico del Guara.

- Muelas de El Tormillo y Terreru. El Tormillo: Al sur del Somontano, los sedimentos depositados con posterioridad a la orogenia alpina permanecieron dispuestos horizontalmente. Capa tras capa, se alternaron estratos de diversa composición litológica que ofrecen diferentes resistencias a la erosión (calizas, arcillas, margas). Después, la erosión de la red fluvial dio origen a las estructuras características de este relieve : muelas, y cerros testigos son de mayor a menor, restos de la superficie estructural que han quedado aislados por los valles labrados por los ríos

- Cárcavas de Morilla. Este paisaje está formado por cárcavas, barrancos, cerros arcillosos resultado de un proceso de erosión sobre materiales detríticos.

Cárcava se refiere a una excavación de materiales blandos (arcillas, arenas) produciendo incisiones en el terreno, que dan lugar a estrechos vallecitos cortos y profundos muy próximos entre sí. (Turismo somontano)

- Huevo de Morrano. En los conglomerados de borde de la Sierras exteriores se desarrolla un modelado en pináculos muy característico de esta banda de tránsito de las sierras prepirenaicas del valle del Ebro, conocido como el nombre de “mallo”⁹.

- Congosto de Olvena. Olvena: Recorre la garganta de 300 metros de profundidad excavada por el río Êsera en las calizas de la vertiente norte de la Sierra de la Carodilla. Los procesos kársticos han dado lugar a cuevas como la llamada del Moro, en las que se han encontrado restos de actividad humana que son la de Edad de Bronce.

⁹ Mallo son formaciones de paredes verticales con zonas superiores redondeadas y gran desnivel. Fuente: Turismo somontano.

- Yesos de Eoceno – Peraltilla – Barbastro – Castejon del Puente: Esta formación es singular porque los yesos que la conforman, suponen una discontinuidad en el sustrato habitual de la zona. Al ser yeso una roca blanda, el paisaje lo conforman suaves lomas entre las que encontramos vaguadas o vales de fondo plano donde se acumulan limos fértiles, y se instalan cultivos de secano. Y aparecen las plantas gipsofilas habituales en el valle del Ebro porque en esta Comarca son más llamativas.

- Combe de Balced. Rodellar. Se trata de un valle labrado por el rio Isaula en la línea de flexión del pliegue anticlinal. La combe està delimitada por “crestaque”¹⁰.

- Pliegues de Sierra y Lupera y Chasa de Rodellar. Rodellar: AL final de Gorgas Negras y al inicio del barranco de Barrasil, se encuentran estos plegamientos que surgieron en el proceso de orogenia alpina.

- Cañón de Mascún: En el corazón del Parque Natural de la Sierra y los Cañones del Guara, se encuentra este paraje. La roca caliza demuestra su erosión cárstica en forma de pequeñas acanaladuras o surcos estrechos separados por crestas, eso se conoce como *lapiaz*. Pero el karst también se da bajo la superficie donde corren los ríos subterráneos de decenas de km hay lagos, sifones y cavernas. Estos ríos dan lugar a manantiales con vistosas cavidades una de las cuales da caudal al rio Mascún.

Fracturas en todas las direcciones paralelas y perpendiculares al eje del barranco, conforman el paisaje de agujas y torreones. A la muralla rocosa se le llama la “Ciudadela, la Cuca Bellostas” en un monolito gigante de formas redondeadas.

D. Árboles singulares

Son los habitantes más viejos del Somontano y son monumentos naturales, algunos llevan más de mil años. Sus cavidades son escánciales para la supervivencia de muchos animales y plantas así como el mejor refugio de la vida silvestre. Dentro de estos encontramos:

¹⁰ Crestaque son los restos de la capa erosionada. Fuente: Turismo Somontano.

- Tejo del Castillo de los Santos. Adahuesca
- Carrasca de Roque. Adahuesca
- Paseo de las Alquezranas (se llama alquezrana porque se trata de la variedad dominante en Alquezar)
- Almendral del Cura. Alquèzar
- Litonero de la Cabañera. Alzor
- Olivera de Monte del Barón
- Enebro de los Algarrofales. Barbastro
- Carrasca de Miguel. Colungo
- Olivera de Nadal. Colungo
- Platanero del Puente de las Pilas. El Grado
- Platanero de el Grado
- Quejigo de Fondueñas. Las Almunias de Rodellar.

Esta diversidad natural de la Comarca de Somontano, hacen de esta zona un lugar privilegiado para la práctica de determinadas actividades encuadradas dentro del sector turístico como lo son el turismo de aventura, el enológico o el cultural.

a) Turismo de aventura

El denominado turismo de aventura, es entendiendo como "toda búsqueda que brinde una experiencia significativa inherentemente humana que se relacione directamente con un medio particular al aire libre: aire, agua, colinas, montañas..." (Darst y Armstrong, 1980). El Somontano es un lugar idóneo y privilegiado para la práctica deportiva como la hípica, la pesca, la espeleología, el puenting, vuelo en un ultraligero, el senderismo, la escalada o el descenso de cañones que ofrecen la posibilidad del contacto con la naturaleza y el entorno.

Existen una multitud de rutas tanto para senderistas, como aquellas indicadas para hacerlas a pie, en coche, bicicleta, a caballo, etc. (ver Anexo I). Somontano es una

completa red de itinerarios señalizados. Muchos de ellos son recorridos didácticos, dotados con mesas y paneles, están pensados para disfrutar de la naturaleza en familia; otras sendas son antiguos caminos históricos, y hay también rutas deportivas con importantes desniveles y larga duración, en las que el esfuerzo realizado se ve de sobra recompensado por las magnificas vistas que ofrece la marcha.

Existen senderos de gran recorrido (senderos del somontano, sendero Mariano y un tramo de sendero Histórico) y de pequeño recorrido (ruta del vino y ruta de la trashumancia) que entran en el Somontano y hay una red de itinerarios señalizados para la práctica del senderismo. Destaca la senda GR 45, un recorrido circular por el Somontano, que toma Barbastro como punto de inicio y finalización. Asimismo, hay rutas específicas para niños de más de 7 años de edad.

También hay recorridos para disfrutar la naturaleza en familia como el Camino de la Sal en Naval, las rutas de las viñas en Salas Altas, Barranco de la Fuente de Alquézar, el Camino Ras Vals en Castillazuelos o las Sendas de Guara en el entono de Rodellar. Caminos históricos como la Ruta de la Cabañera se pueden realizar en BTT (bicicleta de montaña o bicicleta todo terreno).

Las rutas a caballo permiten recorrer caminos, cruzar ríos, ascender escarpadas, laderas, y disfrutar de la naturaleza. Bierge y Barbastro cuentan con clubes Hípicos. También se pueden sobrevolar el Somontano en ultraligero en el Campo Municipal de Vuelo de Barbastro, en la carretera que va a Berbegal. Asimismo, se puede volar con parapente en la zona de El Grado.

El descenso de cañones en la Sierra del Guara se practican en lugares salvajes de gran belleza como son: barrancos de la Peonera, Vero, Formig, Gorgas Negras, Macún, etc) en las cuales se necesita de mucho esfuerzo físico. El adentrarse en las profundidades de los cañones podemos encontrar cascadas, boques de piedra, galerías subterráneas de

agujas rocosas. Lo que permiten, además de practicar el barranquismo¹¹, observar la flora y fauna, así como el patrimonio cultural.

En las paredes de algunos cañones, en Olvena, Alquézar y Rodellar se puede realizar de escaladas para los aficionados a este deporte. Entendiendo estas como las actividades consisten en realizar ascensos sobre paredes de fuerte pendiente valiéndose de la fuerza física y mental propia¹².

Entre este mundo vertical de la escalada y del senderismo encontramos las vías ferratas. Las vías ferratas son vías o caminos equipados por paredes de roca en los que encontramos los agarres necesarios para que nuestra progresión sea más fácil. A base de escaleras, puentes tibetanos, grapas ancladas en la pared, cadenas, pasamanos, etc. Y el correspondiente cable de seguridad o de vida, estas vías nos lleva a descubrir rincones muy interesantes a los que de otra manera no podríamos acceder. En España surge en los años 90's. Es un trabajo para especialistas, la elección de los elementos de progresión y de seguridad así lo exigen.

La Roca y formaciones geológicas combinadas con la erosión dan a las Somontanas paredes mágicas y singulares. En ellas se esconden aves, pinturas rupestres, flora rupícola endémica, etc. Todo ello forma un conjunto de escaladores, ferratistas, barranquistas, senderistas que exploran una bella experiencia para descubrir la comarca.

¹¹ Barranquismo o canyonig es un deporte de aventura que se practica en los cañones o barrancos de un río, pudiendo presentar un recorrido muy variado: tramos con poco caudal o incluso secos, puntos con pozas y badinas profundas y otros tramos con cascadas, encontrando también terrenos con vegetación o desérticos (Fuente: Enciclopedia Wikipedia).

¹² La escalada consiste en subir por la roca más o menos vertical. Existen 3 disciplinas: a) Escalada clásica: Hay que llevar material para asegurarse y montar reuniones, descubrir el itinerario y su lógica; b) Escalada deportiva: Se practica con material de resistencia garantizada y colocado para que el escalador no se pueda dañar ni caerse; c) El Boulder: Es la escalada que no se utiliza cuerda ni elementos seguros. Son recorridos cortos y ascensos hasta 5 o 6 metros de alto y en alguna caída suele amortiguar algún tipo de colchoneta. (Fuente: Enciclopedia Wikipedia).

b) Turismo enológico

El enoturismo o turismo enológico persigue potenciar y gestionar la riqueza vitivinícola de una zona, en concreto la de Somontano; y se relaciona con la gastronomía y cultura.

Guzmán y Sánchez (2008) señalan que el origen de las rutas enológicas en España es muy incierto ya que el vino ha sido un elemento clave en la gastronomía de la península Ibérica. Estas rutas consistían en pequeños mapas donde mostraban la ubicación de las bodegas.

En 1994 surge la Asociación Española de Ciudades del Vino (ACEVIN), que establecía las bases metodológicas y proporcionaba la formación necesaria para la creación de las rutas del vino. En el 2000 se inicia la etapa de diseño y certificación de las rutas. Son aquellas que se acreditan periódicamente el cumplimiento de los criterios de calidad y producto que la ACEVIN y la Secretaría de Turismo han establecido, a través del Manual de Producto Turístico Rutas del Vino de España. En dicho manual se definen un conjunto de requisitos aplicables a la entidad gestora de la ruta, tales como el sistema de gestión de la misma, la señalización, las acciones de promoción y apoyo a la comercialización, así como los relativos a las distintas tipologías de establecimientos que pueden formar parte de ella: restaurantes, alojamientos, bodegas, etc. Rutas del Vino de España establece unos criterios de calidad que proporcionan confianza a quien las elige.

El Plan Integral de Turismo (2000-2006) de la Secretaría General de Turismo incluía entre sus diez acciones el programa el denominado “calidad en los productos turísticos” que su objetivo principal era ayudar a la diversificación y desestacionalización del turismo español. Gracias a esto se comienza a trabajar en las Rutas del Vino.

La Ruta del Somontano surge en marzo del 2004 cuando Barbastro como ciudad - miembro de la ACEVIN recibió la invitación por parte de dicho colectivo y de la Secretaría de Turismo de incorporar al Somontano en dicho producto turístico de las Rutas del Vino.

La Ruta del Vino Somontano consiste en la integración bajo el concepto de vitivinicultura de los recursos y servicios turísticos de interés de Denominación de Origen Somontano, con el fin de construir un producto desde su propia identidad, facilitar su comercialización conjunta y garantizar la competitividad y calidad del producto visitante.

La presentación del proyecto definitivo de la Ruta del Vino Somontano ante ACEVIN tuvo lugar en octubre 2005. El 18 de enero del 2006 el Comité de Gestión de las Rutas del Vino aprobó la inclusión de la Ruta del Vino Somontano en el selecto club de las Rutas del Vino de España. Tras el resultado de las auditorías de 2006, 2008 y 2010, Somontano se sitúa en un grupo líder, siendo hasta hoy una referencia enoturística dentro de los destinos certificados y de experiencias paralelas.

El área de cultivo del Somontano se asienta en la comarca del mismo nombre, que tiene como centro la localidad de Barbastro. Zona verde y abrupta, en ella la vid se cultiva en las terrazas de los valles que desembocan en el límite norte de la depresión del Ebro.

Somontano significa al pie del monte y define perfectamente el área geográfica donde se asienta esta denominación de origen, ya que se trata de una zona de transición entre el valle del río Ebro y los Pirineos.

La altura comprendida entre 350 y 750 metros sobre el nivel del mar, su clima extremado, la pluviometría y las peculiares características del suelo, son lo que hacen a Somontano un lugar en el que, desde el siglo II antes de Cristo, el cultivo de la vid y la elaboración de grandes vinos son parte fundamental de la actividad agrícola y económica de la zona.

Los vinos del Somontano se elaboran con las más modernas tecnologías y con la sabiduría y la experiencia obtenida tras siglos de vendimia. En apenas dos décadas, esta denominación se ha forjado un nombre y una imagen en el mercado vitivinícola nacional e internacional que es sinónimo de calidad e innovación.

Los vinos son el resultado de bodegas jóvenes y una Denominación de mercado muy dinámico que durante 25 años ha obtenido una reputación vinícola por su calidad,

siendo hoy una zona ejemplar en la elaboración de nivel. Estos vinos tienen un sello de garantía para el consumidor: vinos jóvenes, y reservas; blancos, tintos y rosados; vinos de autor y elaboraciones especiales. Un amplio mapa varietal, cepas autóctonas y foráneas, todas adaptadas al Somontano, 15 variedades de uva: 8 tintas (cabernet sauvignon, merlot, tempranillo, moristel, garnacha tinta, pinot noir, syrah y parraleta), y 7 blancas (chardonnay, macabeo, gewüztraminer, garnacha blanca, al cañón, sauvignon blanc y rieslig).

La ruta del vino Somontano es una forma de conocer la Comarca a través del vino y su cultura. Esta ruta turística agrupa una selección de bodegas y establecimientos turísticos que están avalados por su calidad; donde el visitante descubre las bodegas en las que nace el producto del Somontano, su historia, sabor, alojamientos, buena mesa, así como aventura (los distintos itinerarios de la ruta del vino pueden verse con más detalle en el punto 7 del Anexo I).

La Ruta del vino Somontano está conformada por los siguientes territorios: Alquezar, Torreciudad, El Pico del Guara y Parque Cultural del Vero.

La villa medieval de Alquezar situada a orillas del río Vero, está a una altitud de 660 metros rodeada de barrancos que forman el Parque Natural de la Sierra y los Cañones del Guara. Jalaf ibn Rasid levantó a comienzo del siglo IX la construcción del castillo musulmán que dio el nombre a la villa "Al 'Qasr" (la fortaleza). El punto de partida para el turista es la visita del Complejo de San Julián y Santa Lucía de Barbastro, para conocer las tierras vitivinícolas. Son lugares emblemáticos la Catedral de la Asunción, el Museo Diocesano Barbastro – Monzón, su Plaza del Mercado, el Coso, Plaza de la Constitución y la Plaza Mayor. En 1975 se construyó el Centro Cultural Entrearco en el solar de San José María Escriba de Balaguer.

Torreciudad. Se construyó cerca de la Antigua Ermita que es origen de la devoción a la Virgen de Torreciudad desde el siglo XI. El nombre proviene de una vieja torre de vigilancia de la época árabe, cuyas ruinas se encuentran a unos metros de la ermita. .

Lugar de peregrinación que, junto al Pilar y Lourdes, conforman la Ruta Mariana. Su construcción fue promovida por San Jose María Escrivá de Balaguer, fundador del Opus Dei, y se abrió al culto en 1975.

El Pico del Guara (2077 metros) da nombre a este enclave del prepirineo oscense. Los ríos Alcanadre, Mascún, Isaula y Vero se han ido abriendo paso a través de las fracturas del terreno calizo, dando lugar a barrancos, gargantas o foces. Por parte de la sierra influyen los rasgos climáticos mediterráneos y atlánticos en los que se encuentra una gran variedad de formaciones vegetales y especies, lo que hace de este lugar un paraje de excepción para disfrutar de la vinoterapia (masajes relajantes con aceite de uva y envoltura corporal con fango de uva).

Por último, el Parque Cultural del Vero situado entre el prepirineo y el Somontano de Barbastro (Huesca). Con más de 70 abrigos descubiertos con pinturas rupestres hacen de este lugar un museo donde se observan tres estilos: paleolítico, levantino y esquemático. Monumentos, conjuntos medievales y patrimonio etnográfico conviven en armonía con la naturaleza en este territorio articulado por el río Vero. Dentro de las zonas vitivinícolas encontramos la Bodega Viñas del Vero, con su capricho de producción Blecua que es la más grande en producción, Enate que engloba la majestuosidad de diseño como se puede observar en la arquitectura de la bodega y diseño de etiquetas, y en espectacularidad por la arquitectura modernista Irius.

c) Turismo cultural

Además, de los recursos naturales con los que cuenta la Comarca de Barbastro, se organizan periódicamente una serie de eventos que son también de interés turístico: los festivales. Este tipo de actividad se encuadra dentro del turismo cultural, que hace referencia a las visitas de personas fuera de su lugar de residencia habitual motivados en todo o en parte por intereses históricos, artísticos, científicos, de estilos de vida o costumbres¹³.

¹³ El turista como público potencial (2008). Instituto de Turismo de España. www.tourspain.es

Dentro de los festivales que se celebran en Barbastro, el más importante es el festival público *PolifoniK Sound*, que se lleva a cabo en la primera quincena de mayo en el recinto Institución Ferial de Barbastro. Durante los días que se celebra la cita musical, los asistentes pueden aprovecharse de descuentos y ofertas especiales que los establecimientos del Somontano ofrecen (alojamientos, restaurantes, bodegas, empresas de turismo activo, bares de vino...).

La celebración del festival coincide con la *Tapas Sound* (ya va por su segunda edición). Una iniciativa con la que se puede participar del festival de una manera gastronómica. Al precio de 2,5 euros varios establecimientos ofrecen una tapa bautizada con el nombre de alguna de las canciones que pueden escuchar en *PolifoniK Sound Festival*.

Otro festival a destacar es el *Festival del Vino*, es una muestra gastronómica donde se presentan más de 79.000 tapas y otros tantos tipos de vinos que se sirven a lo largo de las cuatro mágicas noches de agosto en las que se celebra. Se acompaña de actuaciones musicales en la plaza de toros de Barbastro. Durante el día, se organizan visitas a bodegas, cursos de cata y otra serie de actividades relacionadas con el vino. Por la noche parte el bus del vino desde las ciudades de Zaragoza y Huesca para conseguir mayor número de visitantes.

3.1.2. ANÁLISIS DE LA DEMANDA

En el caso concreto de la provincia de Huesca, la crisis golpeó duramente al sector turístico en 2011, que cerró con la cifra más baja de viajeros de los últimos seis años. En concreto, los 1.639 establecimientos del Alto Aragón recibieron a 1.024.602 turistas, un 2,75% menos que en 2010. Y eso que los visitantes extranjeros aumentaron en un 14%. Esta caída generalizada se tradujo también en un descenso todavía mayor del número de reservas, que pasaron de 2,92 a 2,77 millones, un 5,2% menos.

En el período comprendido entre 2006 y 2011, el récord de turistas se alcanzó en 2008, cuando se superó la barrera de los 1,1 millones de turistas y se llegó a 3,1 millones de pernoctaciones¹⁴.

La pérdida de clientes de 2011 afectó a todos los sectores excepto a los cámpines, que fueron los únicos negocios turísticos que consiguieron capear la 'tempestad' al registrar un aumento de visitantes, que pasaron del 231.375 a 250.594 (8,3% más), y de pernoctaciones, que subieron de 728.255 a 772.072 (6% más). En su caso, incrementaron tanto el número de turistas españoles (8.000 más) como el de extranjeros (13.000).

Por su parte, los hoteles, hostales y pensiones, que suman más del 50% de las plazas de alojamiento de la provincia, sufrieron una importante caída del 5,8% de viajeros y del 9,6% de pernoctaciones. El porcentaje de bajada de reservas fue similar en los apartamentos (9,4%), si bien hay que tener en cuenta que estos negocios apenas suponen el 11% de las plazas disponible en el Alto Aragón por lo que el impacto económico fue mucho menor.

En el caso de los alojamientos de turismo rural, éstos continuaron la tendencia de descenso de visitantes que se inició en 2009 y perdieron un 5,4% de viajeros. Aun así, el Alto Aragón se mantuvo como la octava provincia española con mayor número de visitantes¹⁵.

Centrándonos en el Comarca de Somontano, la demanda turística no ha variado mucho en los dos últimos años, incluso ha mejorado levemente, alcanzando la cifra de 81.125 viajeros en 2011 (ver Tabla 3). Los visitantes buscan principalmente realizar actividades de senderismo, escalada en las vías ferratas, enoturismo, turismo cultural, etc. Las diferencias fundamentales se presentan en cuanto al tipo de visitante, ya que ha aumentado

¹⁴ Se entiende por pernoctaciones cada una de las noches que un viajero permanece o está registrado en un establecimiento de alojamiento colectivo o en un alojamiento turístico privado, siendo innecesaria su presencia física. Fuente: Glosario de turismo y hostelería <http://www.poraqui.net/diccionario/index.php>.

¹⁵ Extraído de Heraldo.es (http://www.heraldo.es/noticias/el_sector_turistico_provincia_cerro_2011_con_cifra_mas_baja_visitantes_seis_anos_176071_302.html)

alrededor del 19% los turistas (y pernoctaciones) residentes en el extranjero y disminuido los nacionales (12 y 17% respectivamente).

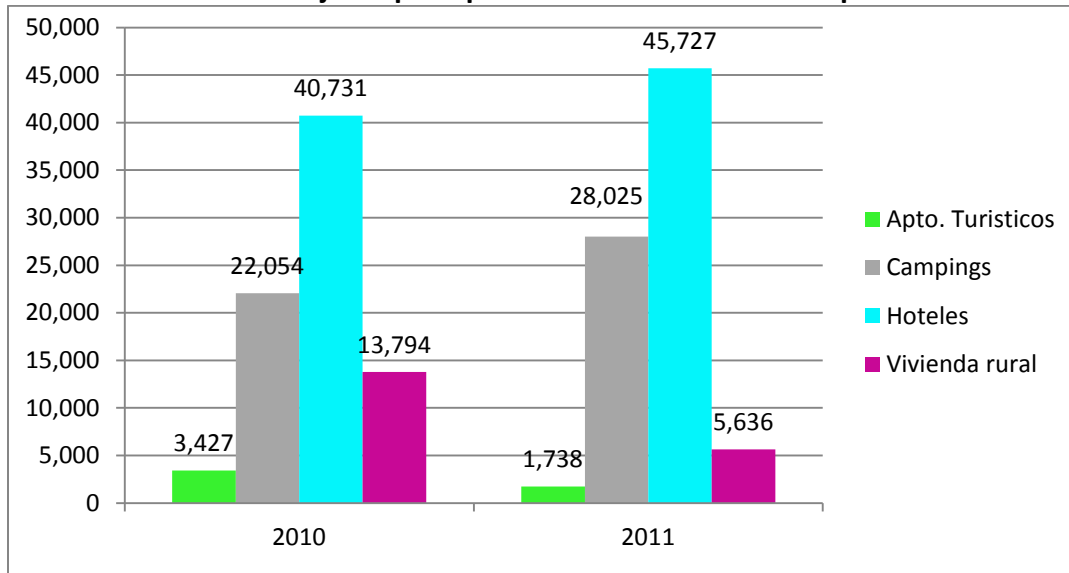
Tabla 3: Viajeros de la Comarca de Somontano. 2010 - 2011

	Número de viajeros			Número de pernoctaciones		
	Total	Residentes en España	Residentes extranjero	Total	Residentes en España	Residentes extranjero
2010	80.005	52.674	27.331	203.211	122.199	81.013
2011	81.125	47.025	34.103	203.062	103.765	99.837

Fuente: Turismo Comarca del Somontano.

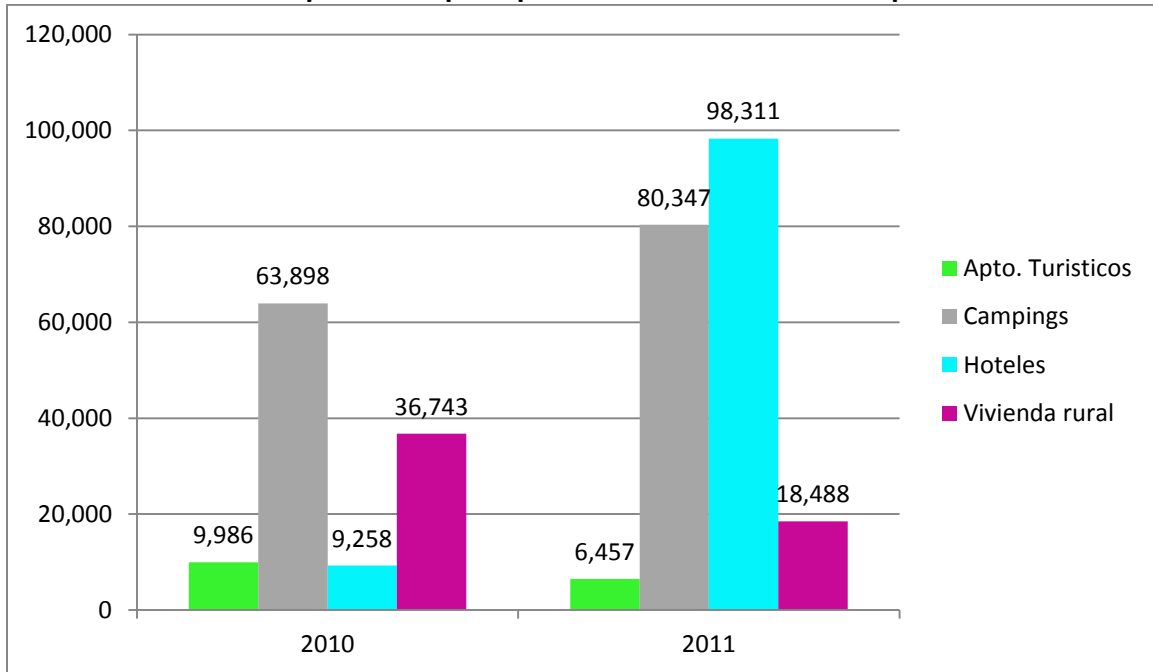
En cuanto al tipo de alojamiento, se han incrementado el número de viajeros que se hospedan en los hoteles un 11% en detrimento de las viviendas rurales, cuya ocupación ha descendido en un 145% (ver Gráfico 1). Además, el número de días de estancia ha aumentado respecto a 2010 en hoteles (91%) y campings (20%) (Ver Gráfico 2).

Gráfico 1: Número de viajeros por tipo de establecimiento en el periodo 2010- 2011



Fuente: Turismo Comarca del Somontano.

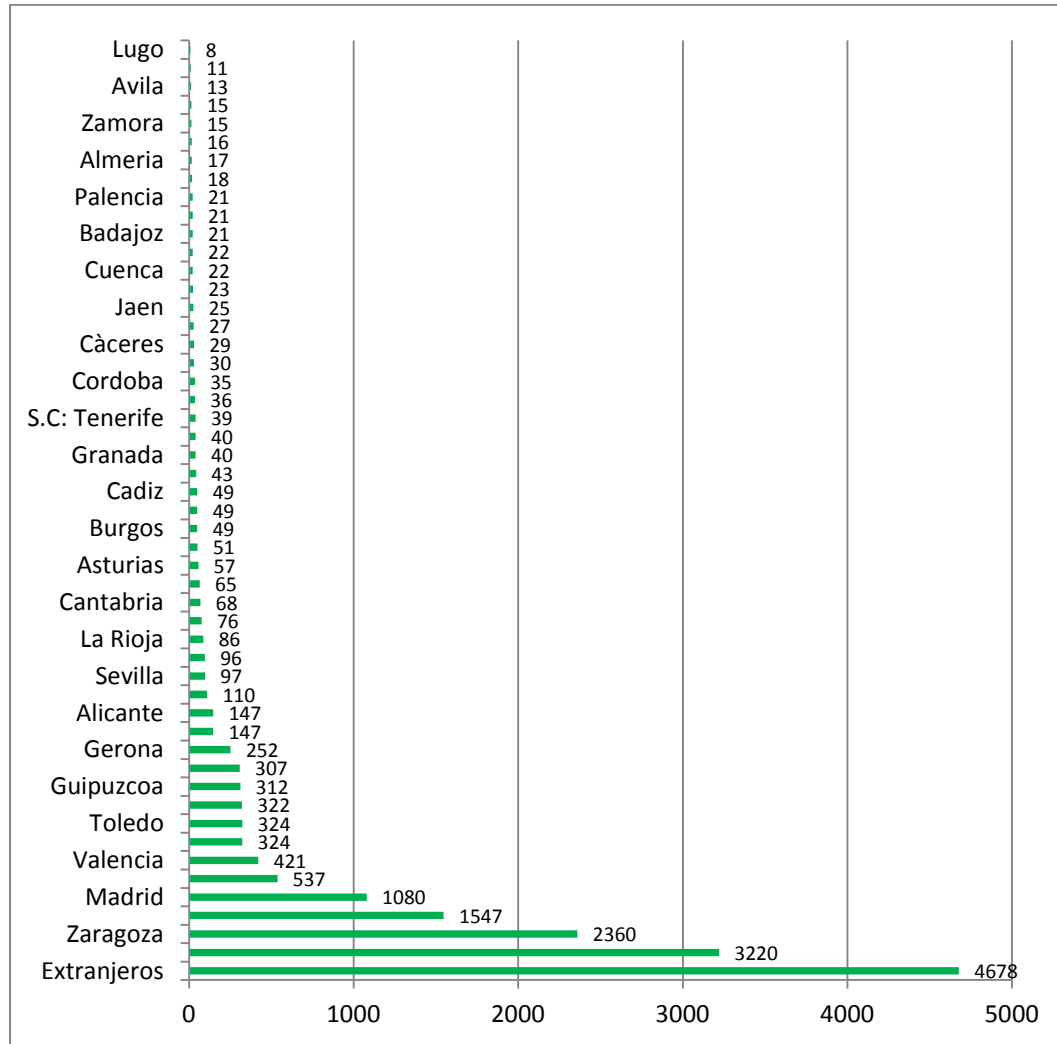
Gráfico 2: Número de pernoctas por tipo de establecimiento en el periodo 2010 - 2011



Fuente: Turismo Comarca del Somontano.

En 2011 en oficinas de turismo y puntos de información del Somontano atendieron un total de 17.128 consultas procedentes de 71.772 personas. La distribución por provincias puede verse en el gráfico 3.

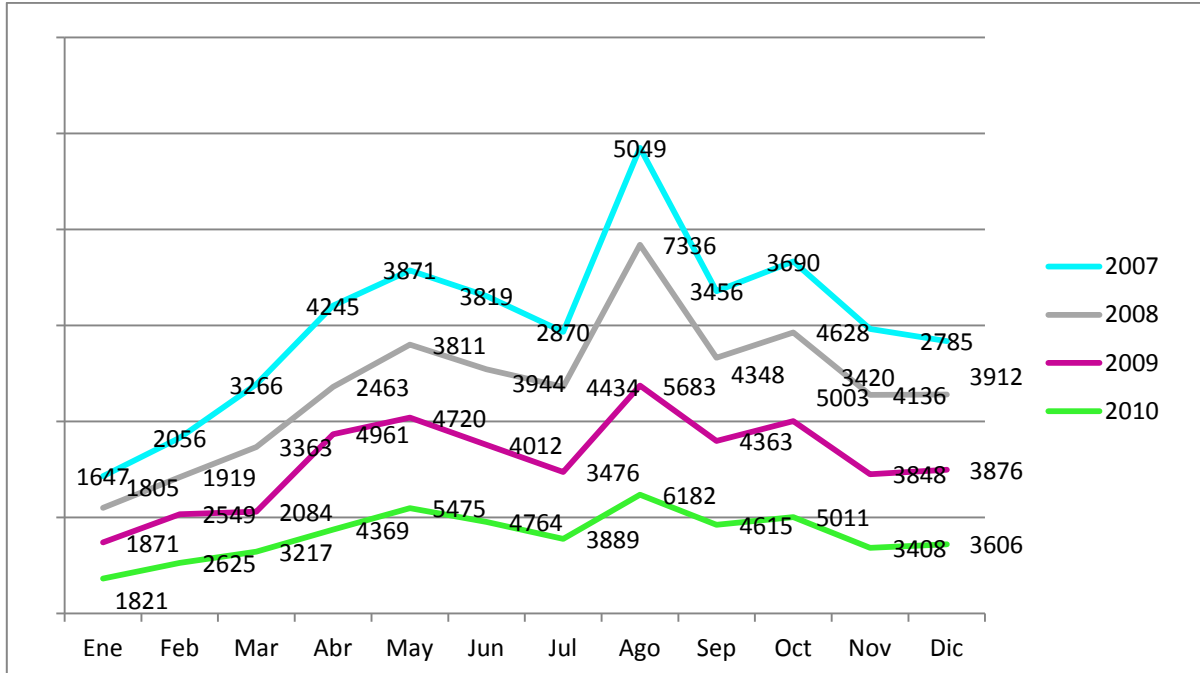
Gráfico 3: Número de consultas en mostrador de la oficina de Turismo Somontano 2011



Fuente: Turismo Comarca del Somontano.

Respecto a la demanda de las rutas de vino, 49.000 personas visitaron durante 2010 las 16 bodegas y dos empresas agroalimentarias que forman parte de la ruta de Vino Somontano. Agosto, con más de 6,000 enoturistas volvió a ser el mes con mayor afluencia. Estas cifras confirman el crecimiento que se ha experimentado el número de visitantes a la oferta de la Ruta del vino Somontano desde su certificación como Ruta del Vino de España en el año 2006, tal y como se puede apreciar en el grafico que se presenta a continuación.

Gráfico 4: Evolución de visitas de la Ruta del vino de Somontano. 2007-2010



Fuente: Turismo Comarca del Somontano.

Nota: Datos de 2007 referentes a 7 bodegas. Datos de 2008 y 2009 referentes a 14 bodegas. Datos de 2010 referentes a 16 bodegas mas 2 empresas agroalimentarias.

3.2. ANÁLISIS DEL ENTORNO. LA COMARCA DEL SOMONTANO DE BARBASTRO

A través de este proyecto el Hostel Pirineos busca mantener su permanencia en el mercado y a traer a turistas, tanto nacionales como internacionales, que disfruten de un hospedaje familiar como complemento a la realización de las actividades del senderismo, escalada de las vías ferratas, enoturismo, así como las visitas a los diferentes festivales que se realizan en la ciudad. Por ello, es de suma importancia analizar los diversos factores del entorno que pueden afectar tanto positiva como negativamente al Hostel y a la Comarca donde se encuentra.

A) Factores Económicos

Desde principios de 2008 el turismo ha sufrido las consecuencias del intenso deterioro del contexto económico nacional e internacional originado por la actual crisis económica. La desaceleración económica ha afectado al consumo de los hogares, reduciendo la demanda de ocio y turismo, con la consecuente pérdida de actividad en el sector y el inevitable aumento del desempleo.

En la situación actual, marcada por una crisis económica generalizada, el turismo es un sector que puede ayudar a la reconversión productiva a la que obliga el cambio de modelo de crecimiento necesario para encontrar el camino de la recuperación económica, tanto aragonesa como española.

El turismo ocupa un lugar importante en la economía aragonesa. Aporta una proporción en torno al 10% del VAB (Valor Agregado Bruto) de la región y emplea entre 40.000 y 50.000 personas (en torno al 8% del empleo total).

Las cifras del año 2009 fueron preocupantes, pero las de 2010 y 2011 han confirmado que es un sector que ha soportado bien la enorme crudeza de la crisis. Ello ha sido así en España en general. Para que el turismo Aragonés se reactive es primordial disponer de un conocimiento completo y actualizado de las necesidades de formación de los profesionales del sector desde los menos calificativos hasta los de máxima responsabilidad¹⁶.

El aumento en España del desempleo y de la incertidumbre que, junto con el malestar general, reducen el número de desplazamientos y el gasto. Lo que ha provocado que disminuyan los viajes de los españoles por su país. Y empieza el decaimiento del turismo rural en España.

Como consecuencia de la crisis, entre otros factores, se detectan compra-ventas, quiebras y fusiones empresariales que se traducen en crecimientos horizontales y

¹⁶ Extraído del Estudio del Sector turístico en las distintas áreas geográficas de Aragón y sus perspectivas del futuro, documento del INAEM. 2010.

verticales, y la creación de grandes grupos turísticos, especialmente en el sector de la intermediación turística.

Además, y en parte por la crisis, se redujo el número de días de antelación de las reservas, con aumento de los viajes de última hora, muchas veces por impulso. En esto también han influido las repentinas ofertas del sector hotelero y extrahotelero, los intermediarios y las compañías aéreas con sus políticas de *Yield Management* (las empresas adaptan las tarifas a cada tipo de clientes con el objetivo de maximizar las tarifas cuando la demanda excede la oferta o maximizar la ocupación cuando la oferta excede la demanda).

B) Factores Tecnológicos

Las nuevas tecnologías de la información y de la comunicación (TIC's) han contribuido decisivamente al crecimiento masivo del turismo y al aumento de valor de la oferta y de la demanda. Internet, se ha revelado como un instrumento revolucionario para el futuro del sector turístico, sobre todo en el área de la distribución y venta, así como en todo aquello que le rodea: búsqueda de información, combinación, reserva y compra de productos y servicios turísticos.

La década de los 80's se caracterizó por una fuerte crecimiento en los avances tecnológicos e innovación, lo que trajo como consecuencia una serie de transformaciones en la competitividad de las empresas del sector turístico. Dichos avances repercutieron sobre todo en los aspectos de información. Un ejemplo de los mismos es la generalización de los Sistemas Globales de Distribución (GDS) en las líneas europeas. Con la necesidad de globalizar, compatibilizar y extender la oferta nace el primer CDS en 1987: Amadeus, un consorcio entre Air France, Lufthansa, Iberia y Continental (que aporta la tecnología de su Computer Reservations System - SystemOne), posteriormente en 1990 se crea WorldSpan y en 1993 Galileo basado en la red Apollo. En la actualidad en España maneja 150.000 terminales en empresas turísticas a nivel mundial. Al alrededor de 3.500 agencias de viaje cuentan con terminales Savia – Amadeus con su origen en la red de Iberia de los años 80's (Junco, 2010).

Otro de los grandes momentos tecnológicos que ha revolucionado el sector turístico ha sido la aparición de las redes sociales y blogs. Las redes sociales son un creciente fenómeno que está motivando grandes cambios en el comportamiento del consumidor en general y del viajero en particular (Casaló et al., 2009). Este tipo de herramientas son muy utilizada por el turista quien planifica, elige destino, y comparte opiniones. También es una gran fuente de información actualizada ya que los distribuidores indican sus servicios/productos, tarifas, actividades y promociones.

Chadwick (2005) predijo que las recomendaciones, opiniones y sugerencias de otros consumidores podían influenciar en el sector turístico de manera decisiva. Esta tendencia también se observa en el sector del turismo rural, donde redes como Escapada Rural (www.escapadarural.com) o Ruralon (www.ruralon.com) han comenzado a experimentar un fuerte desarrollo recientemente dado que en ellas es posible encontrar una gran cantidad de información relativa a casas rurales y su entorno que no es fácil de obtener a partir de otras fuentes (Casaló et al., 2009).

Gracias a las TIC's el sector turismo puede tener presencia global en el mercado internacional; investigar y desarrollar nuevos productos turísticos que satisfagan la demanda de determinados nichos de mercado, alcanzando una ventaja competitiva a través de la especialización y de la diferenciación. Lo que les permite flexibilizar precios haciéndolos más competitivos y optimizando su producción (Román, 2005).

Además, las empresas del sector pueden reducir costes a través de la integración de los sistemas operacionales y la optimización de la eficacia interna de la empresa (mediante redes de Intranet y Extranet). Y puede ahorrar tiempo, ya que las TIC's permiten a las empresas turísticas compartir información internamente o con sus asociados de forma instantánea, aumentando su eficiencia (Román, 2005).

En definitiva, los avances tecnológicos han permitido el desarrollo de líneas de comunicación temática y de comercio electrónico a través de internet a nivel mundial, lo

que permite el contacto con nuevos clientes, nacionales y extranjeros, y el favorecer un aumento de las reservas.

C) Factores Políticos

La inclusión de España en la unión europea dio lugar a la aparición de políticas globales que afectaban al desarrollo rural. La reforma de la PAC (Política Agrícola Común) en el año 1992 sobre la conservación del medio ambiente, la Agenda 2000, como segundo pilar en la PAC, que integró el desarrollo rural en la Comarca de Somontano, y la Conferencia de desarrollo rural de Cork de 1996 en la que se insistió en un ámbito integrado y de la dimensión territorial del desarrollo rural.

En estas políticas se reconoce la importancia de las zonas rurales en Europa y de la contribución del desarrollo rural a la cohesión económica y social. También se observa la multifuncionalidad de la actividad agraria en la preservación del medio ambiente y patrimonio cultural. Se aboga una política en el desarrollo del turismo rural que se realiza con la participación de organizaciones y sociedades civiles locales, y que sean más simplificadas con un sistema de programación, financiación y control. Igualmente, la política de Desarrollo Rural Europeo apoya el desarrollo local sostenible para que los territorios rurales recuperen su competitividad en un mundo global.

Además, Somontano ha recibido ayudas procedentes de diferentes instrumentos financieros de Europa: LEADER¹⁷ II de desarrollo rural, ADAPT orientado a la mejora de la competitividad de las empresas locales y de sus asociaciones, ADAPT-BIS, para la introducción de las Nuevas Tecnologías en las empresas locales, y TERRA, de ordenación del territorio a partir de la puesta en valor del patrimonio cultural, y el programa LEADER+ de desarrollo rural, incidiendo especialmente en la promoción de la competitividad territorial y en la conexión y articulación de los proyectos y los agentes locales (Fábregas, 2006s).

¹⁷ LEADER: es una iniciativa financiada por los Fondos Estructurales de la UE y está diseñada para ayudar a los agentes del mundo rural a considerar el potencial a largo plazo de su región. Fuente: http://ec.europa.eu/agriculture/rur/leaderplus/index_es.htm

En línea con la anterior se han de destacar los esfuerzos de la administración Española por invertir en la renovación, mejora y diversificación de los destinos turísticos, con estrategias de actuación a nivel local entre las que han destacado los Planes de Excelencia y Dinamización. El turismo rural proporciona ingresos extra para la agricultura y provoca una diversificación de actividades en las zonas rurales por lo que tanto a nivel de país como cada comunidad autónoma se considera que es un aspecto relevante en el conjunto de la economía.

Las Cortes de Aragón aprobaron en mayo de 2012 el Plan Diferencial de Promoción Turística de Aragón 2012-2015. Este Plan pretende configurar una imagen de marca única de Aragón en el exterior, confeccionando e impulsando paquetes turísticos, movilizándolo el turismo interregional y de los mercados geográficos más cercanos y realizar una promoción segmentada según público objetivo y canales comerciales. Asimismo, potenciar la promoción del turismo aragonés en Internet y las redes sociales como nuevos canales de atracción directa de visitantes.

A nivel local, el Ayuntamiento de Barbastro ha desarrollado una serie de proyectos urbanísticos para favorecer las comunicaciones por carretera que sin duda favorecerán el turismo. Así tiene la intención de abrir una circunvalación desde El Coso, mediante un vial nuevo que conecte la Avenida Ejército Español con la Avda. la Merced. Además tiene planes de edificar un aparcamiento público con acceso a pie a General Ricardo y Paseo del Coso, así como la apertura de un hotel sobre el paseo. Todas estas ubicaciones se encuentran en el centro de la ciudad, próximas al Hostal Pirineos, por lo que podría generar problemas para transitar por el casco urbano, así como para llegar al Hostal. Además la apertura del Hotel afecta directamente al Hostal Pirineos ya que será más competencia contra la que luchar.

D) Factores Ecológicos

La mayor concienciación medioambiental de la población ha dado lugar a un aumento de tipos de turismo vinculados al conocimiento (turismo cultural, turismo ecológico, turismo religioso, etc.) y las nuevas experiencias (turismo gastronómico, enoturismo, turismo de aventuras, turismo náutico, etc.).

En España, tradicionalmente, ha existido un turismo en las zonas rurales, basado en la proliferación de segundas residencias y en la utilización de viviendas familiares. Sin embargo, los caracteres que tiene en la actualidad esta actividad y el fenómeno de su regulación jurídica es relativamente reciente (principios de los años ochenta del siglo XX), lo que contrasta con la situación de otros Estados europeos.

La Comarca del Somontano cuenta con un gran atractivo ecológico ya que dispone de espacios naturales protegidos: Parque de la Sierra y Cañones del Guara, reservas naturales y monumentos naturales. Además sus espacios naturales están incluidos en la Red Natura 2000 (LIC Y ZEPAS); cuenta con reservas de la biosfera, árboles singulares, y atractivos que permiten la observación de la naturaleza (ornitología) que diversifican su oferta.

E) Factores Socio-culturales y Demográficos.

A pesar de la reciente crisis mundial, existe una visión cada vez mayor del turismo como una necesidad. Los turistas buscan cubrir sus necesidades con experiencias únicas y auténticas durante los viajes.

Los gustos y los estilos de vida actuales están marcando la actividad turística como de lujo, vacacional y alternativo. Ahora los turistas son más exigentes con el servicio que reciben, y han hecho que la calidad del cliente y la satisfacción del cliente sea uno de los objetivos prioritarios de todas las empresas del sector.

Los elementos culturales como la costumbre, estilo de vida, y comportamiento de gustos y necesidades de los turistas provocan uno de los factores más importantes del

sector: la estacionalidad. Fenómeno que consiste en la concentración de la demanda turística, de manera desproporcionada, en ciertos periodos del año ¹⁸.

Se han realizado esfuerzos para reducir los cambios de estacionalidad que han sido el resultado de la baja rentabilidad de inversión, problemas de retención de personal. Existen dos formas de estacionalidad la primera es causada por los cambios temporales como cambios de temperatura, precipitación, sol y horas de luz. Y la segunda es la institucional causada por las decisiones humanas y se relaciona con las variaciones temporales en los patrones de la humana actividad y la inactividad. Esto se refleja en la diversidad cultural y las creencias. Es el resultado de factores religiosos, étnicos, culturales, sociales. La forma más común son las vacaciones derivada de los días sagrados de descanso, común en la forma si no la fecha a la mayoría de las religiones del mundo. Hay temporadas en relación a las actividades deportivas que son más comunes y reflejan en gran medida las condiciones climáticas y relacionadas con la cual puede ser un requisito de la actividad específica. Una gran parte de la pauta estacional del turismo se puede explicar por la inercia y la tradición. La infraestructura turística tiene que ser suficientemente grande para dar cabida a un número repique y por lo no utiliza e improductivos por los largos periodos del año. En algunas áreas la mano de obra que se emplea en las temporadas turísticas en la mayoría de los casos no es factible ya que la temporada a menudo corresponde al pico de la demanda de mano de obra para la agricultura y otras actividades relacionadas con los recursos.

Los esfuerzos para reducir la estacionalidad se han introducido en muchas áreas e incluyen alargamiento de la temporada principal de la visita, establecimiento de estaciones alternativas basadas en otros lugares de interés, diversificación y ampliación de los mercados, las vacaciones para difundir el turismo interno durante un periodo más largo de temporada tales como festivales, creación de eventos especiales. Y los incentivos como la desigualdad fiscal y de precios¹⁹.

⁵ Glosario de turismo y hostelería. <http://www.poraqui.net/diccionario/index.php>.

¹⁹ Enciclopedia de Hostelería, Turismo Enciclopedia. <http://hotelmule.com/wiki/Seasonality>.

Demográficamente, otro de los inconvenientes a los que se enfrenta la Comarca de Somontano es la reducción de su población, que sin tener en cuenta la población de Barbastro, ha disminuido un 3,5% en últimos cinco años. La población de la Comarca está distribuida en el territorio de forma desequilibrada ya que Barbastro concentra el 70% de los habitantes. Además, otro fenómeno demográfico unido a la disminución de la población de la Comarca (excluido Barbastro), es el envejecimiento, con disminución de población activa, capacidad de consumo, servicios a la población y pérdida del potencial de desarrollo comarcal. Estos fenómenos los está viviendo Barbastro a la inversa, ya que ha visto crecer su población desde 1999 un 8,7% y supone el 69,9% de la población comarcal y el 79% de la población extranjera²⁰.

F) Factores Legales

La legislación en el turismo intenta reconocer algunas características ya existentes, así como impulsar otras prácticas nuevas en base a su reglamentación. Las distintas Administraciones Autonómicas españolas han ido aprobando normas reglamentarias que afrontan la ordenación del turismo en el medio rural, bien de forma conjunta, bien de forma independiente, para cada servicio o actividad turística.

El turismo rural es uno de los productos turísticos que mayor auge y crecimiento está experimentando en los últimos años en la Comunidad Autónoma de Aragón por lo que se han ido aprobando leyes para su regularización. Así mediante Decreto 113/1986²¹, se regularon por vez primera los establecimientos rurales. Dicha norma pretendía contribuir a la creación de infraestructura turística en determinados núcleos rurales, ofrecer posibilidades de empleo a la población y favorecer el desarrollo turístico de Aragón.

²⁰ Diagnóstico territorial sobre el empleo, la formación y la dinamización empresarial. Comarca de Somontano de Barbastro. Centro de Desarrollo Integral de Somontano. 2010.

²¹ Decreto 113/1986 de 14 de noviembre sobre ordenación y regulación de alojamientos turísticos denominados "Viviendas de Turismo Rural".

Posteriormente, tratando de encontrar soluciones a las características peculiares de las áreas rurales de Aragón, al objeto de disponer de un marco normativo que facilite más eficazmente la adecuación y fomento de la oferta se aprobó Decreto 69/1997²² sobre regulación de los alojamientos turísticos denominados Viviendas de Turismo Rural.

Por último, destacar el Decreto 84/95 donde se regulan los albergues y refugios, determinando las normas mínimas de construcción e instalación, con la finalidad de que crezca la oferta aragonesa de este tipo de establecimientos que ofrecen prestaciones y servicios diferentes en los establecimientos turísticos (alojamiento con capacidad múltiple, entorno deportivo o natural, precios accesibles en los segmentos de población, de carácter juvenil, deportivo, y familiar, etc.).

En Aragón, además de estos Decretos, el turismo rural está regulado por un amplio cuerpo legislativo que puede clasificarse en varios modelos (Sanagustín et al, 2007):

- Otros decretos y normativa general de ordenación y regulación del turismo rural.
- Ayudas y subvenciones que fomentan este turismo.
- Ayudas generales destinadas a la mejora de la eficiencia de las estructuras agrarias.
- Ofertas complementarias, como el fomento de actividades tales como la artesanía.

2. 3. ANÁLISIS DE LA COMPETENCIA

La infraestructura hotelera ha crecido día con día en Barbastro ya que todos los empresarios buscan innovar y llamar la atención de los clientes con conceptos de servicio no basados precisamente en el servicio de hotelería.

El principal competidor del Hostel Pirineos es el Hotel Mi casa, ya que están muy próximos, ofrece buena calidad en el servicio y las instalaciones son más modernas. Otro

²² DECRETO 69/1997, de 27 de mayo, del Gobierno de Aragón, por el que se aprueba el Reglamento sobre ordenación y regulación de los alojamientos turísticos denominados Viviendas de Turismo Rural.

competidor menos directo sería el Hotel San Ramón del Somontano inaugurado en el año 2009 y que cuenta con la distinción de ser el primer establecimiento hotelero en Europa en conseguir, de manera conjunta, las certificaciones de calidad internacional ISO (gestión de la calidad, ambiental y seguridad alimentaria), además es el único de la zona que cuenta con un *spa*. El Gran Hotel Ciudad de Barbastro, el Hotel Clemente, y el resto de hostales y pensiones de turismo rural de la zona también deberían considerarse como competencia. En la tabla 4, se muestran los precios de alojamiento y restauración de los alojamientos competidores de la zona.

Tabla 4. Precios de alojamiento y restauración de los principales competidores de Barbastro

TIPO ESTABLECIMIENTO	DESAYUNO	HABITACIÓN INDIVIDUAL	HABITACIÓN DOBLE	TIPO MENÚ
Hotel Clemente	Buffet libre-8€	38.50 €	54.00 €	Elegir entre 5 primeros y 5 segundos incluye bebida, agua y pan -10.80 €
Hotel Sancho y Ramírez	Continental -5€	55.00 €	60.00 €	Elegir entre 2 primeros, 2 segundos incluye: pan, bebida y agua- 10.80 €
Gran Hotel de la Cd de Barbastro	Buffet continental-9€	63.00 €	85.00 €	Elegir 3 primeros, 3 segundos incluye: agua, pan bebida L-V 16 € S-D 21 €
Hotel Mi Casa	Alojamiento + desayuno	40.00 €	60.00 €	Elegir entre 8 primeros y 8 segundos, incluye: pan, agua y bebida -10.65 €
Hostal Pirineos	Según consumo Buffet - 9 €	35.50 €	48.00 €	L-V 13.75 € S-D 17.75 €

Fuente: Cada establecimiento. Precios + IVA

A continuación se describen las características de los nueve establecimientos que conforman la oferta hotelera de Barbastro, pero una relación más exhaustiva de todos los alojamientos de la Comarca del Somontano se puede ver en el Anexo II.

A) Hoteles

1. Gran Hotel Ciudad de Barbastro. 4 estrellas

Se ubica en plaza del Mercado 4, cuenta con 37 habitaciones dobles, 3 de las cuales están equipadas para huéspedes con discapacidad, 4 habitaciones superiores con terraza, hidromasaje, mini bar con vista al centro histórico de la ciudad a la Sierra del Guara. Todas las habitaciones están equipadas con T.V, baño completo, teléfono, caja de seguridad, conexión a ADSL, wifi, aire acondicionado, calefacción. Salón de eventos con capacidad hasta 340 personas. Cuenta con un restaurante de cocina mediterránea y aragonesa con capacidad hasta de 60 comensales. Y una cafetería donde se pueden degustar tapas, montaditos, bocadillos, etc. Cuenta con página Web (www.ghbarbastro.com) pero no se pueden realizar reservas, estas deben hacerse por e-mail o a través de otra web como www.booking.com o www.trivago.es.

2. Hotel San Ramón del Somontano. 4 estrellas

Este hotel se inauguró en 2009 y en julio de 2010 obtuvo las certificaciones ISO 9001:2008 (Sistema de Gestión de Calidad), ISO 14001:2004 (Sistema de Gestión Ambiental) y ISO 22000:2005 (Sistema de Seguridad Alimentaria). Cuenta con 18 habitaciones, de las cuales son 2 suites, 6 junior suites, 4 dobles superiores 6 doble confort) todas ellas provistas de caja fuerte, mini bar. TV de plasma, teléfono, escritorio, aire climatizado, carta de almohadas, bañera o hidromasaje, o duchas con jets de masajes, conexión a internet y secador. Presta servicio de lavandería, servicio de niñera (previo aviso), ascensor, todas las áreas comunes con aptas para minusválidos, habitaciones dispuestas para minusválidos, prensa diaria, room service, *bell boys*, salón de conferencias (pantalla, proyector audiovisuales y pizarrón magnético), servicio de cafetería en terraza en verano y conexión de wifi, restaurante con capacidad de 90 a 100 comensales, spa, garaje privado. Ofrece servicio de alquiler de automóviles y taxis. Cuenta con página web: www.hotelsanramonsomontano.com y también se pueden hacer reservas en las siguientes web: www.booking.com o www.trivago.es.

3. Mi casa en Barbastro. 3 estrellas

Se ubica en Avda. Pirineos 12. Todas las habitaciones cuentan con baño completo, calefacción, aire acondicionado, hilo musical, teléfono y tv. Se realizan reservas a través de sus números telefónicos y en la web de www.booking.com.

4. Clemente. 2 estrellas

Se ubica en C/ Corona de Aragón Nº 5. Es un hotel familiar, de reciente renovación. Fue reabierto al público en abril del 2000 después de someterse a una intensa reforma en la cual sufrió cambio cualitativo de hostel de 2 estrellas pasó a hotel de 2 estrellas. Cuenta con 32 habitaciones, todas ellas provistas de baño completo, teléfono, aire acondicionado, calefacción, ascensor, tv, caja fuerte comunitaria, restaurante y cafetería. Y a través de su web (<http://www.hotelclemente.com/indexb.htm>) puede solicitar información y reservas en: www.booking.com, www.tvtrip.com y www.trivago.es

5. Hotel Sancho y Ramírez. 3 estrellas

Se ubica a las afueras de Barbastro en la Calle Carretera nacional 240, km. Cuenta con 75 habitaciones todas están provistas de climatización, teléfono, tv, baño completo y secador de pelo.

B) Hostales

1. Palafox

Se ubica en C/ Corona de Aragón, 20. El hostel cuenta con 28 habitaciones. Las habitaciones disponen de baño, televisión, internet, teléfono, Parking y calefacción central. Se pueden hacer las reservaciones a través de: www.infohostal.com, www.trivago.es, www.turispain.com.

2. *Roxi*

Se ubica en el centro en la calle corona de Aragón 21 El hostel cuenta entre sus instalaciones con calefacción, aire acondicionado, terraza, restaurante abierto al público y sala de televisión. Las habitaciones disponen de aire acondicionado y televisión.

C) Apartamentos Rurales

1. *La alcoba de Baco*

Se trata de unos apartamentos preparados para el enoturismo de alta calidad, con cuidados detalles que proporcionan descanso y calidez al visitante. Son los primeros apartamentos turísticos de Barbastro y se encuentran en la calle Mayor junto al Palacio de los Argensola, a pocos pasos de las dos plazas principales de la ciudad y junto a la rivera del río Vero. El edificio recientemente rehabilitado data de 1923, y mantiene intacta su fachada llena de historia. Cada uno cuenta con, cocina – comedor completa, 2 habitaciones, cocina-comedor y baño, 3 plazas, Menaje, ropa de cama y toallas, TV Plana con TDT y Puerto USB, Calefacción

D) Pensiones

1. *Goya*

Dispone de 12 habitaciones están totalmente amuebladas, con baño, TV, y aire acondicionado. Se encuentra situado junto al río que atraviesa Barbastro y a poca distancia de la plaza del Mercado. Asimismo, dispone de restaurante.

E) Casa Rural

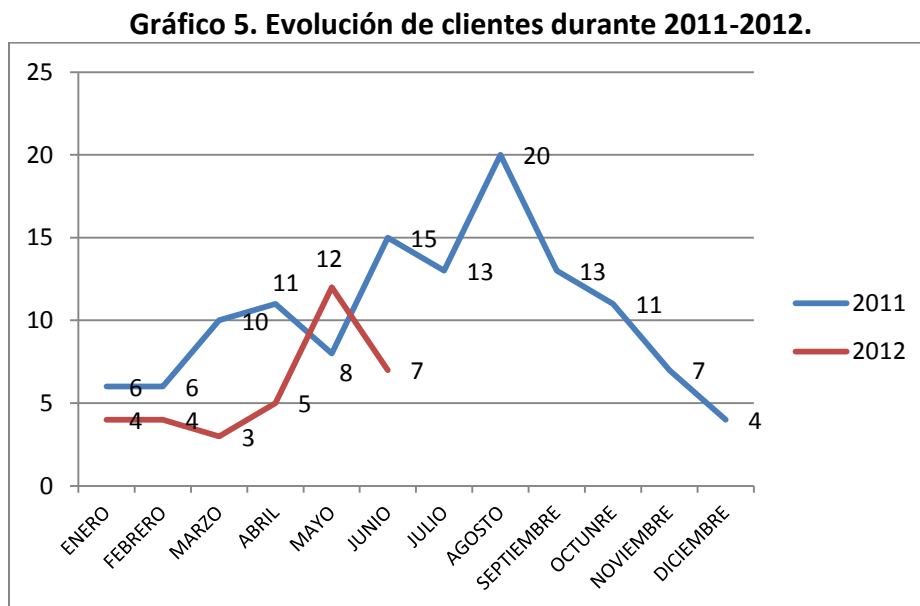
1. *La portellada*

Es un edificio de dos plantas utilizadas antiguamente como granja y ha sido reconvertido por la familia en un casa de estilo rustico acorde con la arquitectura tradicional del

Somontano. Dispone de 5 habitaciones dobles con capacidad para 10 personas. Disponen de salón –comedor con chimenea, baño propio. En las áreas comunes cuentan con salón – biblioteca que integra zona de desayuno, estar y biblioteca que se distribuyen a una chimenea. El salón tiene acceso a una terraza.

2.4. ANÁLISIS INTERNO DE LA EMPRESA

El Hostel Pirineos es un hostel familiar regentado actualmente por la 4ª generación. El Hostel que ofrece tanto alojamiento como restauración, pero desde hace unos años ha ido disminuyendo tanto el número de clientes como de comensales. En el gráfico 5 se observa la evolución de clientes en los últimos años.



Nota: Datos disponibles hasta el 18 de junio 2012.

El Hostel Pirineos está ubicado en una zona tranquila, a 10 minutos andando de la central de autobuses, en pleno corazón de la ciudad. El inmueble es un antiguo y bien conservado edificio de tres plantas, distribuidas del siguiente modo: en la planta baja se encuentra la recepción, el restaurante-comedor, la recepción y entrada, y en las plantas altas las habitaciones.

El Hostel cuenta con 27 habitaciones, todas con cama matrimonial. Cada una de ellas equipada con teléfono con línea directa, televisión, baño completo, aire acondicionado, calefacción y *Amenities* (jabón, champú y limpia zapatos).

El Restaurante-comedor cuenta con capacidad para 150 personas. Se degusta la gastronomía tradicional con un toque de cocina de autor. Los platos se elaboran con la mejor selección de productos de la huerta, acompañados de vinos del Somontano. Los propietarios han implementado alternativas en los últimos tiempos para incrementar la afluencia de público al restaurante y bar, como celebración de comuniones y bautizos o cualquier tipo de banquetes.

La decoración es de inicios de 1911, por lo que algunos muebles y enseres se han ido deteriorando y su aspecto no es muy atractivo. Sería necesaria una remodelación de algunas partes del mobiliario, principalmente en las habitaciones (cambio de colchones, TV, ropa blanca, toallas, etc.) y en el restaurante (mantelería en general).

Adicionalmente el Hostel ofrece los siguientes servicios: wi-fi en las habitaciones, aparcamiento privado, información turística, Fax / fotocopidora, etc. Periódicamente, se organizan exposiciones de pintura, escultura, etc.

El nivel de precios del hotel es muy similar o algo mayor que el de la competencia (ver tabla 4). El precio por habitación individual, en temporada baja, es de 35,50 euros; 48,00 euros la habitación doble y 65,50 euros la triple. En temporada alta, la habitación individual cuesta 42,00 euros, la doble 55,00 y la triple 75,00. No obstante, estos precios son orientativos, ya que dependiendo del nivel de ocupación la tarifa puede variar.

Hasta el año 2010 se utilizaban paquetes turísticos donde además del hospedaje y la manutención, se ofrecían actividades relacionadas con el mundo rural. Sin embargo la poca aceptación de los mismos hizo que se eliminaran.

En lo relativo a la forma de contactar con los clientes, las reservas de hospedaje se hacen vía telefónica y a través de las siguientes webs: www.booking.com (a través de esta web se realizan el mayor número de reservas, exceptuando a los turistas habituales, que

lo hacen vía telefónica), www.hros.net, www.agoda.es, www.trivago.es, www.hotels-world.pl, www.sunlocation.es, www.discount-hotel-selection.com, www.there24.com, www.allhotelsairport.com, www.letsbookhotel.com, www.hotels-world.com, www.infohostal.com, www.turispain.com, www.tripadvisor.es, www.hotelsearch.com, www.destinia.com, www.depension.com, www.redaragon.com, www.buscorerestaurantes.com, www.rutadelvinosomontano.com.

El restaurante, también puede reservarse tanto telefónicamente como por los portales: www.eltenedor.es, www.gastronomiaycia.com, www.rutadelvinosomontano.com.

En cuanto al personal del Hostel, éste está formado básicamente por 7 personas: la propietaria y 6 personas de apoyo (camareros, servicio de limpieza, cocina, etc.).

El Hostel que carece de organigrama, y aunque no existe una descripción detallada de los puestos de trabajo, éstos son asumidos por los propietarios que son multifuncionales.

La propietaria del Hostel realiza las siguientes funciones:

a) Gerente General: Realiza funciones de administración, ayuda a resolver dudas y problemas tanto del personal como de los huéspedes. Vela por que todo esté en orden y es quien toma las decisiones importantes.

b) Jefa de Restaurante. De ella depende las actividades de planificar, organizar, desarrollar, controlar y evaluar todas las acciones encaminadas a la selección y control de costes para los alimentos y bebidas que se le proporcionarán a los huéspedes y comensales. Está en contacto directo con el Chef del restaurante para proveerse de todos los insumos, materia prima para la elaboración de alimentos y bebidas que servirá el restaurante.

c) Encarga de reservas. Gestionará las llamadas o visita de los clientes o agencias de viajes para realizar las reservaciones en el Hostel. El 80% de éstas se realizan a través

de www.booking.com y el 20% a través de vía telefónica. Es la única empleada con conocimientos de inglés y francés.

d) Recepcionista. Es la encargada del recibimiento de los clientes: darles la bienvenida a los huéspedes, otorgarles su habitación, entregarles sus llaves y poner a sus órdenes todos los servicios del hotel. En el turno de tarde cuenta con el apoyo de otra empleada.

e) Gestión de los Recursos Humanos. Se encarga de la contratación y gestión diaria del personal.

f) Ventas. Actúa de comercial a la hora de vender tanto las habitaciones como el restaurante. Lleva el control de todas las ventas de habitaciones así como del resto de servicios que ofrece el hotel.

El resto del personal asume las siguientes tareas:

- Camareros. Son los encargados de atender a los clientes que lleguen a visitar el Restaurante servirles la comida y atenderles con los servicios del restaurante. Actualmente está en paro, por lo que es la propietaria quien asume esta tarea.

- Chef ejecutivo: Es la persona que cocina en el restaurante. Se encarga de la preparación de los banquetes y eventos que se realizaran dentro del Hostel. Además, tiene comunicación estrecha con los camareros para atender a los clientes. (1 chef y 1 ayudante)

- Ayudante de Cocina. Es el responsable de disponer adecuadamente las herramientas, utensilios y materiales de trabajo de la cocina; organiza cavas, neveras y armarios; lava, pela, tornea y corta legumbres, hortalizas, pescados y mariscos. Preparar fondos, ensaladas, salsas y participar en los inventarios. Además, colabora con el cocinero en el servicio. Además, de limpiar y ordenar su puesto de trabajo, también colabora en el arreglo general de la cocina. Estas funciones las realiza bajo la supervisión del Chef. El ayudante de cocina es de gran importancia dentro de la cocina ya que tiene la

responsabilidad de preparar la “mise en place” para facilitar todas las operaciones previas a la elaboración de los diferentes platos que satisfacen el gusto del comensal.

- Personal de Limpieza. Son las personas dedicadas a la limpieza de las habitaciones, cuartos de baño, pisos y áreas comunes. Tienen la obligación de comunicar a la propietaria de los desperfectos y averías que pudieran detectar durante su jornada laboral.

- El personal de limpieza del restaurante, el lavaplatos, es la persona que se encarga de lavar la cubertería, cristalería y demás utensilios, así como de mantener también el área de la cocina limpia. Actualmente, esa tarea la asume el personal de limpieza de las habitaciones.

La situación económico-financiera de la empresa no es muy adecuada, el nivel de endeudamiento es elevado y la liquidez de la que dispone es escasa.

4. ANÁLISIS DAFO

A partir de la información recogida en los apartados anteriores realizaremos un diagnóstico del Hostel Pirineos, basándonos en la metodología del DAFO, que consiste en poner de manifiesto fortalezas y debilidades inherentes, así como las amenazas y oportunidades que el entorno le ofrece. La utilización de este instrumento nos va a permitir descubrir de una manera simple y estructurada la situación en la que se encuentra la organización.

Hemos introducido algunas variaciones a la metodología DAFO que mejora la capacidad de análisis de este instrumento de aproximación a las conclusiones:

En 1er lugar ordenamos los elementos en diversos bloques de análisis que, posteriormente nos permitirán realizar una mejora en aproximación a los objetivos, a las estrategias.

En 2º lugar incorporaremos al análisis DAFO una variación del método ZOPP23, basado en la identificación, para cada elemento, de las correspondientes causas y efectos, elemento fundamental para el diseño de las acciones más adecuadas para resolver las cuestiones y problemas identificados a través de este análisis²⁴.

Tabla 5. Análisis DAFO

DEBILIDADES	
CAUSA	EFECTO
- Es una empresa que está asociada a una asociación regional, provincial, o del sector lo que facilita la accesibilidad a canales de información y publicidad básicamente, pero ha sido deficiente.	- Poca presencia en los medios de comunicación
- Situación económico-financiera delicada. Falta de inversión	- No se han remodelado camas, ropa blanca, mantelería y equipo de calefacción los cuales ya están muy deterioradas y necesitan cambiarse.
- Pagina Web en construcción	- A través de esta vía de comunicación y distribución se podrían captar más clientes.
- Bajo nivel formativo y escasa formación continua.	- Escasa posibilidad de innovación y reforma en la gestión del Hostel.
- Disminución continuada de los turistas en el Hostel.	- Dificultades de revitalización y mantenimiento del propio negocio, y problemas de relevo generacional.
AMENAZAS	
CAUSA	EFECTO
- En los últimos años la población de la comarca, sin tener en cuenta la población de Barbastro, ha disminuido un 3,5%.	- Disminución de la demanda y gasto local.

²³ El enfoque ZOPP (*Ziel Orientierte Projekt Planung* = Planificación de Proyectos Orientada por Objetivos) es un conjunto de principios, técnicas e instrumentos diseñados para facilitar la gestión de los proyectos, caracterizado por el énfasis que hace en la participación de los involucrados, la concreción de las acciones en productos verificables y la transparencia de las decisiones.

²⁴ D'Aleph (www.daleph.com). Consultoría para las administraciones públicas.

- Bajo nivel de promoción pública de la zona.	- La captación y movimiento de nuevos turistas es mínima.
- Todos los alojamientos compiten sobre el mismo ofrecimiento.	- Escasa diferenciación frente a la misma demanda, y gran lucha competitiva.
- Poca actividad cultural y recreativa de Barbastro	- Disminución de interés por visitar y conocer la ciudad, lo cual se refleja en el Hostel con una baja ocupación.
- Aumento de la oferta y la demanda turística en la zona	- Cierta revitalización económica en la ciudad de Barbastro.
- Cambios en el urbanismo público: intención de abrir una circunvalación desde El Coso, mediante un vial nuevo que conecte la Avenida Ejército Español con la Avda. La Merced; planes de un aparcamiento público con acceso a pie a General Ricardo y Paseo del Coso; y apertura de un hotel sobre el paseo.	- Generará problemas para transitar por el centro así como llegar al Hostel. Y se creará una competencia directa por la ubicación del nuevo hotel.
- Señalización confusa para la entrada a la ciudad de Barbastro, así como el uso excesivo de los barbastrenses.	- Dificultad para llegar en vehículo a la ciudad y encontrar el Hostel en el centro de la misma.
- Falta de coordinación de políticas públicas de turismo que unan la ciudad de Barbastro, Lleida y Huesca con las visitas a las bodegas (DOS)	- Impacto escaso de estas visitas a la ciudad de Barbastro y por ende al Hostel.
- Municipios con poca población, y actividad de Barbastro y otros municipios (como Monzón, Zaragoza, Lleida y Huesca) en detrimento de otras poblaciones.	- Evasión de gastos y el 75% de la población de la comarca no compra nada de ocio en su lugar de residencia.
FORTALEZAS	
CAUSAS	EFECTO
- El hotel está ubicado en la capital de la provincia y centro de atracción comercial y turística.	- Cuenta con gran afluencia de turísticas gracias gran demanda comercial y de servicios menos provistos en los municipios de la comarca más cercanos.
- Ubicación cercana al terminal de autobuses	- Es una gran accesibilidad para el turista que venga en autobuses, ya que el

	Hostal se encuentra a 10 min aprox. andando.
- Ubicación excelente en el centro de Barbastro	- Al tener una ubicación privilegiada el turista puede recorrer la ciudad andando.
- Seguridad en el Hostal y en el municipio, generando un clima de familiaridad.	- Sensación de pertenencia al propio municipio, lo que puede provocar una repetición de la visita.
- El restaurante del Hostal, catalogado como uno de los mejores de Barbastro, ofrece comida y vinos típicos de la región que gozan de gran reputación dentro del sector vinícola español.	- Puede atraer a clientes interesados en el ámbito gastronómico.
- El Hostal cuida especialmente el trato familiar que otorga a su clientela, y las facilidades que ofrece (pago con tarjeta, comida para llevar)	- Aumento de la fidelización de la clientela.
OPORTUNIDADES	
CAUSA	EFEECTO
- La población en Barbastro ha crecido un 8,7% entre 1999 y 2011.	- Lo que ha provocado un aumentado la demanda de consumo. Además se debería aprovechar para que las personas lleven a cabo sus eventos o simplemente vayan a comer al Hostal.
- La Comarca tiene una posición estratégica en relación con las comunidades Autónomas vecinas de Cataluña, País Vasco, Navarra y tan sólo a 120 km de la Frontera con Francia.	- Posible captación de turistas tanto nacional como internacional.
- Se realizaran inversiones en infraestructuras y equipamientos (aparcamientos en Alquézar), rehabilitación y adecuación de entornos, creación de oficinas de Turismo en Centros de Interpretación, Plan de eventos y sensibilización, señalización de nuevas tecnologías, así como formación	- Esto debería repercutir en una afluencia mayor de turista que quiera disfrutar del senderismo y las vías ferratas y deportes como puenting, barranquismo, etc. y escogieran nuestro establecimiento para hospedarse.

y promoción de calidad	
- Potenciación de las actividades de la Comarca: a) rutas vitivinícolas a través de las visitas de las bodegas y de las actividades en éstas; b) visitas a las almazaras; c) alta gastronomía de la región.	- Mayor afluencia de turistas y por lo tanto de potenciales clientes.
- Transformación de la N-240 en autovía.	- Esto mejorara la accesibilidad a municipios pequeños como Barbastro, para fomentar el turismo.
- Organización de festivales o eventos en Barbastro: <i>PolifoniK Sound</i> , <i>Tapas Sound</i> o el festival del Vino.	- La realización de este tipo de eventos nos generará la afluencia de turistas que podrán hospedarse el Hostel a disfrutar de estos eventos.

En este esquema hemos intentado sistematizar y sintetizar la información más relevante que ha ido surgiendo a lo largo de la realización del presente estudio, hecho que posteriormente, nos permitirá transformar las causas en medios o acciones y los efectos en objetivos a sumir.

5. OBJETIVOS DEL PLAN DE MARKETING

Una vez analizadas las amenazas y oportunidades, así como los puntos fuertes y débiles de la empresa, estamos en condiciones de plantear los objetivos que pretendemos alcanzar para conseguir la supervivencia del Hostel Pirineos.

Como objetivos a corto plazo se plantean los siguientes:

1. Incrementar el número de huéspedes, nacionales o extranjeros, un 10% con respecto al año anterior, intentando reducir las diferencias entre temporada alta y baja.
2. Aumentar la fidelidad de los clientes, consiguiendo que repitan al menos una vez en su visita "Hostal Pirineos" el próximo año.

3. Lograr un mayor reconocimiento de la imagen de Hostal tanto a nivel nacional internacional.
4. Estar presentes en la principales redes sociales: Facebook (aunque ya se tiene es necesario rediseñarlo), twenti, twitter, etc. para dar a conocer los beneficios del Hotel.
5. Establecer una política de la calidad en Hostal con el fin de mejorar: a) los procesos diarios del establecimiento; y b) la capacitación al empleado, motivándolo en la realización y desempeño de sus tareas.

6. FIJACIÓN DE LA ESTRATEGIA

Una vez fijados los objetivos es necesario formular estrategias específicas para conseguirlos.

La estrategia según la ventaja competitiva buscada que deberá llevar a cabo el Hostal Pirineos, consiste en la diferenciación del servicio. Esta estrategia persigue que la empresa en general, o alguno de sus elementos en particular, como comidas, atención al cliente, tecnología, calidad, etc., sean percibidos como únicos, tanto por parte de los clientes, como por parte, incluso de los proveedores.

Hostal Pirineos tiene como atributos clave para alcanzar una ventaja competitiva el trato personalizado y familiar a los huéspedes y su satisfacción. Por esta razón, este tipo de estrategia es la que más favorece el cumplimiento de los objetivos y la que posee una mayor relación con la misión y visión de la empresa: convertirse en la referencia de los hostales de la zona ofreciendo un servicio cercano a la clientela, para que vivan una experiencia de relax y de contacto directo con la naturaleza.

Esta diferenciación consistirá, por tanto, en ofrecer un servicio muy personal, con instalaciones perfectamente equipadas para la tranquilidad y comodidad del cliente, consiguiendo así que éste cumpla sus expectativas en cuanto al Hostal. La satisfacción de

las necesidades del cliente debe ser la principal preferencia y obligación de todos los que forman parte del Hostel.

En relación con lo anterior, se considera que la estrategia que deberá llevar a cabo al Hostel en cuanto al comportamiento en relación a los competidores y el entorno (Kotler y Singh, 1981) es la estrategia de especialista. Ya que el objetivo es centrarnos en un nicho específico del mercado: aquellos turistas que buscan un trato informal y cercano durante su hospedaje.

Por último, cabría hacer mención a las estrategias de crecimiento o inversión. Desarrollándose una estrategia de penetración en el mercado de Ansoff (1976), que consiste en el deseo de la empresa de crecer con el menor grado de novedad, es decir, intentando incrementar la participación del mercado actual donde opera ofreciendo los mismos productos/servicios con pequeñas mejoras.

Por lo tanto y según se desprende de lo anterior el público objetivo serán, por un lado, aquellos turistas, nacionales y extranjeros, que desean de disfrutar la naturaleza tanto para observarla como para realizar enoturismo, deportes de aventura o disfrutar de las actividades culturales de la Comarca de Somontano; y por otro, el público local interesado en celebrar eventos (comuniones, bodas, banquetes, etc.) o reuniones de empresa. Ambos tipos, disfrutarán de un establecimiento acogedor, que les ofrecerá exquisita comida tradicional y vinos de la zona, y donde serán tratados con sumo cuidado, recibiendo un trato familiar y entrañable.

7. MARKETING MIX

Una vez que la compañía ha decidido su estrategia de marketing competitiva, está preparada para concretar los detalles del marketing-mix. El marketing mix se define como el conjunto de herramientas operativas del marketing que la empresa utiliza para obtener la respuesta deseada en el público objetivo. O dicho de otra forma, son todas las acciones de marketing operativo que la empresa puede llegar a cabo para influenciar la demanda y

orientarla hacia su producto (Kotler, 2004). En el caso de empresas de servicios a las tradicionales 4 “Ps” de marketing: producto, precio, distribución y comunicación, se les añaden tres más: personas (*people*), procesos (*process*) y evidencias físicas (*physical evidence*) (Kotler, Hayes y Bloom, 2002).

7.1. PRODUCTO, SERVICIO Y TANGIBLES

El Hostel no sufrirá modificaciones respecto a su estructura, seguirá ofreciendo 27 habitaciones, al igual que el restaurante donde se organizan las comidas/cenas de los huéspedes y las celebraciones del resto de la clientela.

La decoración del hotel mantendrá su estilo tradicional, pero algunos elementos serán reemplazados de forma gradual y es donde se acometerá la inversión principal. En concreto, en las habitaciones se deberán cambiar las mesillas, colchones, sábanas, almohadas, cojines, etc. También se instalarán nuevos televisores. Además, en los baños de cada una de ellas se instalarán nuevos inodoros y se sustituirán las toallas, alfombras, etc. Además, se instalarán secadores. El *Amentines* se verá incrementado con un cepillo de dientes desechable.

Asimismo, otro de los aspectos que debe ser mejorado es la climatización de las habitaciones, la actual es poco deficitaria.

En cuanto a los servicios que ofrecerá el hostel, estos serán cruciales ya que son los que le diferenciará de competidores similares y le darán prestigio (Zeithaml y Bitner, 2002). Además, de ofrecer una atención al cliente muy cuidada y personal, dentro de los servicios novedosos que ofrecerá el Hostel destaca la asesoría y contratación de guías para realizar actividades de senderismo, barranquismo, escalada en las vías ferratas, enoturismo, etc.

Asimismo, retomará la organización de fines de semana temáticos en los que además del alojamiento y manutención, se desarrollarán distintas actividades relacionadas con el entorno rural. Estos fines de semana promocionales se verán más detenidamente en las acciones de comunicación.

Además, el Hostel potenciará la organización de exposiciones temporales que ya se viene celebrando en el establecimiento para aumentar la afluencia de público.

En cuanto al Restaurante-comedor, éste seguirá ofreciendo comida tradicional española y su carta irá modificándose según la temporada. Además, ofrecerá menús especiales para celíacos, alérgicos, menús dietéticos, etc., así como menús de maridaje de vinos.

Por otro lado, y con el fin de ampliar la clientela local, se rediseñará la carta de menús para celebraciones y banquetes, así como los servicios que acompañan a estos eventos (ej. Contratación de música, espectáculos infantiles, regalos culinarios, etc.)

Los aspectos tangibles que serán modificados en el restaurante son sobre todo los relativos a la mantelería y la climatización.

7.2. PRECIO

Dada el elevado nivel competitivo que existe en la Comarca, y en concreto en Barbastro, el nivel de precios fijado es muy similar al de la competencia. Los precios orientativos, tal y como se señaló en el análisis interno del Hotel, son de 35,50 euros por habitación individual en temporada baja, 48,00 euros la habitación doble y 65,50 euros la triple. En temporada alta, los precios suben alrededor del 15 %, quedando la habitación individual a 42,00 euros, la doble a 55,00 y la triple a 75,00 euros. También se ofrecerán precios especiales si se incluye al alojamiento el desayuno o la pensión media o completa.

En cuanto al servicio de restaurante, el desayuno tipo buffet cuesta 9 euros (IVA incluido). Por su parte, el menú del día cuesta entre 12,70-18 euros (según la temporada), el menú especial 25 euros y la carta de temporada, aproximadamente 38 euros. También se oferta un menú degustación con maridaje de vinos a 30 euros.

No obstante, se ofrecerán precios más reducidos para los viajeros que vengan en grupos superiores a 10 personas. Además, un niño menor de 7 años se podrá

alojar gratis utilizando las camas existentes. Si el niño es mayor de 7 años o es adulto se podrá alojar por 16,20 euros por persona y noche en una cama supletoria.

Asimismo, y como veremos en las acciones de comunicación, el Hostel va a desarrollar una serie de paquetes promociones que inciden directamente en el precio de las habitaciones.

Uno de los objetivos del Hotel es ampliar la lealtad de sus clientes, por ello implantará un Plan de fidelidad, que consistirá en un descuento del 10% para todos aquellos clientes que repitan su estancia.

Por último señalar, que los clientes podrán pagar en efectivo o con tarjetas de crédito obteniendo en este último caso un crédito de 30 días sin intereses. No se aceptan bonos, tipo bancotel, letsbonus, etc.

7.3. DISTRIBUCIÓN

En cuanto a las actividades de distribución estas se centrarán sobre todo en las vías utilizadas para hacer las reservas.

Hasta ahora las reservas podían hacerse por teléfono o a través de www.booking.es, pero dado que Internet se ha convertido en un recurso crucial para la búsqueda y contratación de alojamientos es esencial modificar la web corporativa para que también se pueda hacer por esa vía. De este modo, la web contendría información detallada de las tarifas, actividades especiales, etc.

Otra forma de conseguir reservas son las agencias de viaje y los tour operadores. Las agencias de viajes promueven el Hostel entre sus clientes, por lo que se le harán llegar a las principales agencias tripticos, afiches e información con las tarifas. En cuanto a los tour operadores, el Hostel debería estar presente en los principales GDS (Sistemas Globales de Distribución) a nivel mundial (Sabre, Galileo, Amadeus y Worldspan). De este

modo, se podría negociar con estas distribuidoras para que contraten los alojamientos de sus viajes con el Hostal Pirineos.

Por último señalar, que aunque el Hostal está bien situado, la señalización para llegar al mismo no es muy adecuada. Por ello, trataremos de llegar a un acuerdo con el Ayuntamiento de Barbastro para que mejore la señalización urbanística, solicitándole la instalación de postes informativos del alojamiento en puntos estratégicos de la ciudad. Si no se llegará a un acuerdo, el Hostal podría asumir su coste e instalarlos con la debida autorización por parte del Ayuntamiento.

7.4. COMUNICACIÓN

En cuanto al conjunto de acciones de comunicación, estas deben ser complementarias entre si y estar orientadas básicamente a atraer nuevos clientes y potenciar la imagen del Hotel.

A continuación se describen las distintas acciones que se llevarán a cabo en cada una de las herramientas de comunicación:

A. Promoción de ventas

Como se ha indicado anteriormente el Hostal quiere volver a relanzar paquetes promocionales de fin de semana en los que se incluya el alojamiento, media pensión y actividades rurales a precios atractivos. Un ejemplo de estos paquetes sería el siguiente:

Oferta especial destino Pirineos

Fin de semana (2 días)- mínimo 2 personas: 230,00 euros IVA incluido

Material adicional: zapatillas o botas de senderismo y gorra con ropa adecuada para la caminata dependiendo de la estación.

Programación:

Viernes

- Cena gastronómica en el restaurante del Hostel con productos típicos de Somontano y maridaje de vinos.
- Alojamiento

Sábado

- Desayuno buffet
- Pase de senderismo entre viñas, olivos, almendros y carrascas divisando la Sierra del Guara y el Pirineo
- Visita y comida en Bodega Pirineos
- Tarde libre con posibilidad de visita guiada a la Catedral y compelo de San Julian.
- Cena y alojamiento en el Hostel Pirineos

Domingo

- Desayuno buffet
- Visita a Bodega Fabregas
- Tapeo en la cafetería Pirineos
- Comida menú en el restaurante

B. Publicidad

Dadas las limitaciones presupuestarias de la empresa, las acciones de comunicación se que llevarán a cabo serán a nivel local. Se emitirán anuncios en la radio, y prensa local. Además se editarán trípticos del Hostel para dejarlos en las oficinas de información turística de la Comarca de Somontano y para enviarlos a las agencias de viaje más importantes (ej. Barceló, Vivoviajes, etc.).

En todas las acciones publicitarias se recalcará el trato personalizado y familiar que reciben los huéspedes en el Hotel Pirineos y posibilidad de celebrar cualquier tipo de evento en el Restaurante-comedor. En los trípticos se incluirán fotos del Hostel y de Barbastro. Las fechas idóneas para realizar estas actividades son aquellas cercanas a la celebración de eventos en la Comarca (sobre todo los festivales).

Para el caso del radio, se elegirán las emisoras con mayor audiencia que emiten en la Comarca de Somontano, como puede ser Radio Huesca y Radio Barbastro de la Cadena Ser. La franja horaria para su emisión será a las 12.30-14.00 h durante la conexión local de lunes a viernes. En caso de los anuncios en prensa local, el Periódico de Aragón es el más leído según el EGM (Estudio General de Medios), la inserción de anuncios en este medio se haría durante los días laborales, dado su menor coste, en la edición local de Huesca y Barbastro.

C. Relaciones Publicas

El Hostel podría colaborar formando parte del grupo de patrocinadores de alguna actividad celebrada en Barbastro, como alguna exposición o festival. Debemos recordar que en el Hostel se organizan exposiciones temporales por lo que está muy vinculado con estas actividades.

D. Marketing directo

Los esfuerzos de comunicación se concentrarán sobre todo en esta herramienta dada su capacidad de llegar al público objetivo (tanto nacional como intenacional) y su reducido coste.

Lo primero es terminar la creación de la web del Hostel, que además de la posibilidad de hacer reservas, debe contener información detallada de todas las actividades que se celebren en el mismo (exposiciones, fines de semana temáticos, etc.). Igualmente, deberá incluir información sobre las rutas que se pueden realizar en la Comarca y sobre todo en Barbastro. Además, el Hostel deberá estar presente en las principales redes sociales como: Facebook (ya existe perfil), twenti, twitter, etc.

A su vez la web puede ser parcialmente financiada con la inclusión de publicidad de otras empresas u entidades (ej. agencias de viaje, líneas aéreas, portales comparativos

de hoteles, vacaciones, etc.). El Hostel a su vez, también podría insertar algún banner publicitario en este tipo de páginas relacionadas con el sector turístico.

Lo fundamental, es conseguir estar bien posicionados en los buscadores genéricos y buscadores de alojamientos, y estar incluidos en los directorios de hoteles de España y el extranjero. Para ello, es esencial contar con una buena configuración de la propia web con el fin de acceder a ella a través de palabras clave (ej. Hostel rural, hostel familiar, etc.), darse de alta en directorios importantes como Dmoz y Yahoo!, registrarse y participar en foros turísticos o escribir artículos en otros sitios web²⁵.

El *mailing* también podría ser utilizado para aquellos clientes que se encuentran en la base de datos de la empresa o se inscriban en la web. A estos se les enviará una carta personalizada, donde se incluya alguna oferta o evento futuro del Hostel.

7.5. PERSONAL

En las empresas de servicios, la calidad del personal puede ser un factor determinante para establecer la calidad del servicio en sí. El empleado que atiende al público tiene la posibilidad de hacer que el cliente se sienta satisfecho, o decepcionado, con el servicio; esto lo consigue con amabilidad, buena presencia, conocimiento del asunto sobre el cual asesora, responsabilidad, etc. Es más fácil conseguir que los empleados se esfuercen en satisfacer a los clientes si ellos mismos están satisfechos, la responsabilidad de esto último recae sobre la dirección, aunque el comportamiento de los clientes hacia ellos también puede influir (Zeithaml y Bitner, 2002).

Debido a las limitaciones económicas no habrá cambios en la plantilla, pero se espera que conforme mejore la situación del Hostel se reincorpore al personal despedido en los últimos meses.

²⁵ ¿Cómo estar bien Posicionado en buscadores?. Cursos para emprendedores negocios online. <http://blog.ceraf1.com/archivos/486>.

La gestión de los Recursos Humanos incluye la planificación, ejecución, y control de todos los procesos relacionados con el personal del establecimiento. La dirección debe ejercer el liderazgo en todos estos procesos para alcanzar altos niveles de motivación en la plantilla. La dirección debe asignar una persona o varias personas que asuma la responsabilidad sobre todos los servicios en ausencia (noches, fines de semana, vacaciones, etc.).

Se debe especificar el perfil de cada puesto con indicación expresa de las capacidades, habilidades y conocimientos requeridos. Para los puestos que tengan un contacto directo con el cliente, el perfil debe contemplar el número y grado de dominio de idiomas necesarios que permitan la comunicación según la procedencia de los turistas. La incorporación del personal debe iniciarse con un proceso de selección estructurada, en las siguientes etapas:

- Búsqueda de candidatos en oficinas de empleo, escuelas y centros de formación, internet.
- Evaluación de capacidades de los candidatos y su adecuación al perfil del puesto a cubrir.
- Evaluación de otros requisitos que pudieran entenderse como deseables para el buen desempeño de las funciones (valores, personalidad, motivación, etc.)
- Selección de candidatos más adecuados.

En cuanto a la formación del personal, es la dirección quien debe proporcionar la misma para que los empleados puedan desempeñar eficazmente sus tareas y asumir las responsabilidades derivadas de su puesto. Se debe definir y poner en marcha anualmente un plan de formación para las diferentes áreas de trabajo. El plan contendrá acciones formativas impartidas sobre todo por el propio personal del establecimiento. Para elaborarlo se debe definir el modo mediante el cual identifica las necesidades de formación, proceso y áreas de actividad. Debe establecerse la periodicidad y mecanismos de seguimiento.

Todo el personal debe recibir capacitación sobre atención al cliente, ya sea telefónica o presencial.

7.6. PROCESOS

La implantación de un sistema de gestión de la calidad como las normas ISO 9000 o el Modelo de Excelencia Europeo EFQM no sería de uno de los objetivos a cometer este año, dadas las restricciones presupuestaria del Hostel, pero si sería interesante que comenzará a adoptar sus principios. Tanto la certificación como el EFQM tienen como principio fundamental la gestión basada en proceso. Esto implica definir todos los procedimientos, mecanismos o rutinas en la prestación diaria de un servicio, y que afectan a su calidad global.

Aplicar este principio, permitiría a la empresa documentar todos sus procesos, por lo que se sabría cómo actuar en cada momento y quien sería el responsable. De este modo, si se produjese un fallo en la prestación del servicio, los empleados sabrían como deben solucionarlo con la máxima rapidez y equidad. Se han demostrado que los clientes que experimentan un fallo del servicio, pero que finalmente quedan satisfechos con los esfuerzos de recuperación que realiza la empresa, son más leales que aquellos cuyos problemas no fueron resueltos (Zeithaml y Bitner, 2002).

Los procesos más importantes del día a día del hotel, a parte de la gestión personal descrita en el apartado anterior, son los siguientes²⁶:

A. Atención al cliente

Para una empresa, como el Hostel Pirineos, cuya estrategia es diferenciarse en el trato al cliente, es esencial cuidar este aspecto. En un sector como el hotelero, la atención al cliente es primordial. Los empleados deberían tener nociones básicas de cómo para

²⁶ UNE 182001. Hoteles y apartamentos turísticos. Requisitos para la prestación del servicio.

saber cómo tratar a los huéspedes en todo momento, ser amables, discretos y respetuosos, hablar con claridad y familiaridad, mirando a los ojos, deben tener capacidad resolutiva y rapidez, estar informados y motivados; en definitiva, deben interiorizar la imagen y objetivos de la empresa para poder expresársela a los clientes.

Para que la atención al cliente se realice adecuadamente, todo el personal es responsable de la misma y se deben cumplir los requisitos:

- El horario de funcionamiento de los servicios debe responder a las necesidades del cliente y respeta sus hábitos y costumbres de descanso.
- El servicio debe ser fiable y está coordinado con los diversos departamentos
- El personal debe tener capacidad de respuesta, puede atender satisfactoriamente los imprevistos y actúa con seguridad.
- El personal debe tener conocimientos sobre cómo actuar en casos de emergencia y utilizar los mecanismos dispuestos para la seguridad de personas y del establecimiento.
- El servicio debe realizarse con prontitud fiabilidad y eficacia.
- El personal debe ir uniformado de forma funcional y limpia.
- La atención al público debe ser continua 24 horas al día.
- El personal debe recoger, tratar y en su caso, trasladar las felicitaciones, quejas y sugerencias utilizando todos los medios a su disposición para atenderlas.
- El personal debe tener un amplio conocimiento de las localizaciones de dependencias y servicios, así como de lugares de interés turístico (ej. donde practicar senderismo, barranquismo, enoturismo, puentig, etc.), los medios de transporte, servicios médicos, y bancos de la localidad.

B. Reservas

La gestión de este proceso debe incluir:

- Instrucciones sobre cómo atenderlas, registrarlas, modificarlas, anularlas y comunicarlas al cliente y al establecimiento.
- Condiciones de garantía
- Análisis de previsión de reservas y actuaciones consiguientes.
- Tratamiento especial a grupos.

Con carácter específico, se deben contemplar los siguientes requisitos:

- Las solicitudes de reservas deben contestarse antes de 24 horas, una vez aceptadas, debe registrarse en el soporte establecido, identificado como mínimo el nombre del cliente, la persona que realiza la reserva, número habitación, y un medio de contacto así como la tarifa, forma de pago, hora máxima de llegada y peticiones adicionales.
- Formalizar y comunicar por escrito, siempre que sea posible la aceptación de la reserva, así como cualquier cambio.
- Asignar habitaciones siguiendo los criterios definidos por la dirección, teniendo en cuenta la asignación de habitaciones específicas.
- El Hostel debe tener un archivo histórico de clientes, para poder asignar habitaciones o personalizar el servicio.

C. Recepción y Facturación

Debe existir un documento de entrada que contenga información de los servicios del establecimiento, así como los horarios y otra información importante para la estancia del turista. También se le facilitará aparcamiento en el parking del hostel, en caso de necesitarlo. Se debe informar al cliente de circunstancias no habituales que puedan ocurrir en el Hostel (ej. obras, limitaciones de horarios, etc.). Además, se debe disponer de franelógrafos con los precios de las habitaciones y demás servicios del Hostel. Deben controlarse los *no-shows* o no presentación del huésped con reserva conforme a los criterios de penalización establecidos en el Hostel.

La factura al finalizar el hospedaje debe detallar día por día los conceptos o servicios utilizados y precios correspondientes, salvo que el turista solicitara una factura global. Se debe informar al cliente las diferentes formas de pago (admisión de tarjetas, que tipo de tarjetas, etc.) utilizadas en el establecimiento.

D. Restauración

El establecimiento ofrece servicios de restauración en el Restaurante-Comedor y para ello deberá prestar especial cuidado a los siguientes aspectos del proceso:

- Planificación gastronómica. El chef ejecutivo debe planificar con anterioridad al comienzo de cada temporada la oferta gastronómica de comidas y cenas, evitando la repetición de platos principales, así como el contenido de la carta. Además deberá incluir la carta de vinos, donde se incluirán los vinos regionales del Somontano.
- Manipulación y elaboración. Se deben establecer los requisitos aplicables a la preparación y elaboración de alimentos. El personal debe tener capacitación necesaria para desempeñar sus funciones, y asumir las responsabilidades asignadas en las condiciones establecidas por la legislación vigente, especialmente en lo que se refiere a manipulación de alimentos. El personal debe estar informado sobre los aspectos de su trabajo relacionados con la oferta diaria, así como de los posibles cambios que puedan surgir. Es necesario el cumplimiento de aspecto como: limpieza corporal; pelo limpio, recogido y cubierto; limpieza de manos; uñas limpias y cortas; lavado de manos antes de empezar el trabajo. El uniforme y zapatos de trabajo debe estar limpios. Además para la correcta manipulación y conservación de los alimentos se debe disponer de equipos de refrigeración, zona de recepción mercancía, cámara fría, recipientes de basura, etc.
- Prestación servicio. Se debe tener listo el *mise en place* antes de las comidas o cenas, además se debe contar con el menús suficientes para hacerle frente a la

demanda. Igualmente, se debe disponer de un stock adecuado de artículos de menaje y mantelería (esta debe ser preferiblemente de tela).

E. Servicio de Limpieza

Se debe hacer un uso responsable de los productos de limpieza respetando las indicaciones y recomendaciones del fabricante. Los productos de limpieza de la cocina deberán asegurar la desinfección y ser aptos para la industria alimentaria. Estos productos cuando sean a granel deben mantener sus etiquetas. El personal de limpieza debe evitar generar ruidos, y molestar a los huéspedes, y deben utilizar uniforme diferente a los camareros.

- Gestión de la comunicación interna

Es una herramienta básica para la coordinación y la mejora continua. La dirección debe establecer al respecto una sistemática que permita asegurar el funcionamiento ágil y eficiente de los procesos, asegurándose de que todas las personas implicadas reciben puntualmente información sobre el resultado de los servicios y sobre el grado de satisfacción del cliente. Se debe permitir la aportación de sugerencias y comentarios de los empleados y garantizar que las mismas serán analizadas por la dirección y respondidas puntualmente.

- Mejora continua

El establecimiento debe disponer de mecanismos que hagan posible la mejora. Uno de los más importantes es la medición de la satisfacción de cliente. También se pueden configurar de equipos interfuncionales para la resolución de las situaciones adversas a la calidad y para la puesta en marcha de planes o proyectos de mejora que incrementen la eficiencia en el uso de los recursos y los niveles de satisfacción de clientes. Además, no que hay que olvidar la mejora continua de los empleados del establecimiento, cualquiera que sea su categoría profesional, función o nivel jerárquico.

8. PRESUPUESTO

Aunque la situación actual es delicada, la propietaria está dispuesta a invertir para asegurar la permanencia del Hostel. La remodelación del mismo se hará como mínimo en tres años aunque aquí se presenta el presupuesto global de la misma. Asimismo, se describen los costes de las acciones de comunicación a acometer. La responsable de ejecución y control de las mismas será la propietaria del establecimiento.

Tabla 6. Presupuesto

PRODUCTO	PRECIO U.	CANTIDAD	TOTAL	OBSERVACIONES
REMODELACIÓN				
Habitaciones				
Colchones	299,00 €	27	8.073,00 €	
Sábanas encimeras	7,16 €	54	386,64 €	
Sábanas bajas	5,50 €	54	297,00 €	
Manta lana	110,64 €	27	2.987,28 €	
Colcha	32,00 €	27	864,00 €	
Almohadas	10,25 €	54	553,50 €	
Fundas almohadas	3,26 €	54	176,04 €	
Cojines	20,00 €	54	1.080,00 €	
T.V 43" plana	399,00 €	27	10.773,00 €	
Perchas	1,20 €	135	162,00 €	5 /habitación
Mesillas noche	50,00 €	27	1.350,00 €	
Subtotal			26.702,46 €	
Baño				
Toallas ducha	1,14 €	54	61,56 €	2 /habitación
Toallas manos	1,14 €	54	61,56 €	2 /habitación
Alfombra baño	2,28 €	54	123,12 €	2 /habitación
Secador pelo	39,70 €	27	1.071,90 €	
Inodoro color Blanco	154,80 €	27	4.179,60 €	
<i>Amenities:</i> cepillo dientes	0,37 €	54	19,98 €	2 /habitación
Subtotal			5.497,74 €	
Restaurante - Comedor				
Manteles cuadrados	39,44 €	34	1.340,96 €	
Manteles redondos	27,45 €	4	109,80 €	
Manteles ovalados	39,44 €	4	157,76 €	
Manteles tableros	62,00 €	14	868,00 €	
Cubremanteles mesa cuadrada	1,14 €	110	125,40 €	
Cubremanteles mesa redonda	2,56 €	4	10,24 €	

Servilletas color	1,91 €	270	515,70 €	
Subtotal			3.127,86 €	
Climatización				
Calefacción	329,00 €	27	8.883,00 €	
Aire acondicionado mural	19,00 €	27	513,00 €	
Subtotal			9.396,00 €	
TOTAL REMODELACIÓN			44.724,06 €	
COMUNICACIÓN				
Radio				
Creación del mensaje publicitario	165,00 €	1	165,00 €	2 propuestas
Cuña de Radio - Cadena Ser - Huesca	28,40 €	20	568 €	Franja Horaria de 12:30-14:00 [L-V] Programa: Local
Cuña de Radio - Cadena Ser - Barbastro	16,80 €	20	336 €	Franja Horaria de 12:30-14:00 [L-V] Programa: Local
Prensa				
Anuncio en el periódico de Aragón	260 €	2	520 €	Formato 2x5 col. (64mm x 248mm) B/N . Día laboral. Sección Hoy Salimos. El diseño de los pequeños anuncios y que no incluyan fotografías es gratuito
Folleto				
Folleto Tríptico e impresión a color en ambas caras		250	119 €	Papel estucado acabado brillante de 1ª calidad
Marketing Directo				
Publicidad on-line (banner dinámico 100 x 60) portales generalistas		1	180,00 €	Precio 1ª semana, suplemento de 40 € en la sucesivas
Inclusión en el directorio de Agencias de viaje Altas		1	112,00 €	1 año, posiciones exclusivas
Mailing	1 €	200	200 €	Carta personalizada
Diseño web corporativa			1500 €	
Patrocinio				
TOTAL COMUNICACIÓN			300 €	Actividad puntual
			4.000 €	
TOTAL PRESUPUESTO			48.724,06 €	

Fuente: Distribuidores de Hostelería; <http://www.anuncios-radio.com>
<http://www.vistaprint.es>; <http://www2.elperiodicodearagon.com/info/img/tarifas2011.pdf>

9. SISTEMA DE CONTROL

Resultará esencial revisar con carácter periódico, trimestral o anual, el resultado de las acciones llevadas a cabo, que se verá reflejado en el cumplimiento de los objetivos fijados. De esto modo se establecen cuatro tipos de control (Kotler, 2002):

- *Control del plan en el tiempo.* Su finalidad es evaluar, trimestral y anualmente, el alcance de los resultados previstos. Se realizará mediante el análisis de las ventas, de relación de gastos comerciales, del análisis financiero y del seguimiento de las actividades de los huéspedes.
- *Control de rentabilidad.* Se basa en la determinación de la rentabilidad del producto, clientes, canales de reservas y tamaño de las mismas.
- *Control de eficiencia.* Su finalidad es evaluar y mejorar el efecto de los gastos comerciales. Se realizará mediante el análisis de eficiencia de la promoción de ventas, del marketing directo y de la publicidad.
- *Control estratégico.* El propósito de este tipo de control es de examinar si la compañía está buscando sus mejores oportunidades con respecto a los mercados, productos y canales y se hará analizando la idoneidad de las acciones comerciales emprendidas.

CONCLUSIONES

Las principales conclusiones extraídas tras la planificación estratégica realizada del Hostel Pirineos se presentan a continuación.

El análisis de la situación del Hostel y su entorno puso de manifiesto la importancia del turismo como motor principal de la economía de España (PIB turístico creció un 2,6% en 2011), y de la Comunidad de Aragón (el turismo supone un 10% del PIB aragonés), Además, y pese a la tendencia de los alojamientos rurales con un descenso del 5,4% de viajeros, el Alto Aragón se mantuvo como la octava provincia española con mayor número de visitantes. En cuanto a la demanda de la Comarca de Somontano, ésta no ha variado mucho en los dos últimos años, alcanzando la cifra de 81.125 viajeros en 2011. Se han permutado los tipos de turistas, aumentado un 19% los turistas residentes en el extranjero y su pernотaciones, y disminuido los nacionales (12 y 17% respectivamente).

También se ha puesto de manifiesto la amplia riqueza natural que dispone la Comarca de Somontano como reclamo turístico, y la multitud de actividades que se pueden realizar en este entorno rural. Entre el patrimonio natural de la Comarca destaca el Parque Natural del Guara, incluido en la Red natura 2000, cuyos cañones y barrancos han creado un paisaje único en Europa, donde se puede practicar senderismo, barranquismo, puentig, descensos de cañones y escala por las vías ferratas. Igualmente, la riqueza vitivinícola de la zona ha dado lugar a la potenciación del turismo enológico en Somontano. Además, el patrimonio histórico-cultural de la zona, como el Alquézar (en el Cañón del Río vero) o el Santuario de Torreciudad junto con los festivales *PolifoniK Sound* o el del Vino han dado lugar a un incremento del turista cultural.

El análisis de los factores del entorno mostró como la crisis económica actual del país, los nuevos recursos que ofrece internet, la concienciación ecológica y el atractivo de lo rural, así como las mejoras urbanísticas de Barbastro son los principales aspectos que pueden afectar o potenciar la marcha del Hostel. Además, el establecimiento podrá aprovecharse del Plan Diferencial de Promoción Turística de Aragón 2012-2015 ya que el objetivo de éste es configurar una imagen de marca única de Aragón en el exterior,

confeccionando e impulsando paquetes turísticos, movilizándolo el turismo interregional y de los mercados geográficos más cercanos, a través una promoción segmentada.

Pero sin duda, la preocupación principal viene por el crecimiento de la infraestructura hotelera en Barbastro, alojamientos que ofrecen instalaciones modernas, con certificaciones de calidad y precios atractivos. Sin embargo, con el objetivo de mantener el negocio a través del incremento de la clientela y la potenciación su imagen, tanto a nivel nacional como internacional, se planteó como estrategia de diferenciación del Hostel Pirineos el ofrecer un trato personalizado y familiar a los huéspedes, intentando satisfacerles en todo momento con el fin de que vivan una experiencia de relax y de contacto directo con la naturaleza.

Para materializar esta estrategia se plantearon una serie acciones comerciales referentes a la remodelación de determinados aspectos tangibles del Hostel como el mobiliario de las habitaciones y la ropa de cama y baño, la mantelería y la calefacción. Dicha transformación se hará paulatinamente en al menos tres años y es por tanto, donde se debe hacer la inversión más cuantiosa.

Otras de las acciones plantadas hacen referencia a la fijación de nuevos servicios del Hostel: asesoría y contratación de guías para realizar actividades de aventura, rediseño de carta y menús especiales, mejoras en la organización de eventos, etc. También se harán promociones de fines de semana, precios para grupos, y descuentos por fidelización (a través de una campaña de *mailing*). Además, se debe finalizar la construcción de web de Hotel, permitiendo hacer reservas en la misma, lo que facilitará el hospedaje nacional e internacional, convirtiéndose en un punto informativo esencial de las actividades y tarifas del Hostel. Con la misma finalidad, el Hostel debe estar presente en las principales redes sociales.

Dadas las limitaciones económicas, las acciones publicitarias a emprender se harán a nivel local (radio y prensa de Barbastro y alrededores), y se editarán trípticos destinados a las agencias del viaje y puntos de información turística. También se plantea la posibilidad

de insertar anuncios on-line, inscribirse en directorios de agencias de viaje y de patrocinar algún evento de la Comarca.

También es recomendable comenzar a adoptar una filosofía de la calidad en Hostel con el fin de mejorar los procesos diarios del establecimiento y de capacitar y motivar a los empleados.

Estas acciones ayudarán sin duda a que el Hostel pueda conseguir aumentar su clientela, pero llevan emparejadas necesidades de financiación, lo que supone un problema por la falta de liquidez de la empresa, pero deben ser vistas como una inversión y no como un gasto.

BIBLIOGRAFÍA

Ansoff, H. Igor (1976). *La estrategia de la empresa*. Ediciones Universidad de Navarra, Pamplona.

Asociación Española de Ciudades del Vino - ACEVIN. <http://www.acevin.es>

Asociación para la promoción Turística del Somontano. <http://www.rutasdelvinosomontano.com>

Casaló, L. V.; Flavián, Carlos; Guinalú, M. (2009). Importancia de las redes sociales en el turismo rural. *II Congreso Internacional. Turismo Sostenible en Montaña*. Huesca.

Chadwick, M.B. (2005). *Travel Advocacy: Chadwick Martin Bailey Quantifies the Financial Power of Advocacy in the Travel and Hospitality Industry*. <http://www.cmbinfo.com/html/traveladvocacy.htm>.

Darst, P. y Armstrong, G. (1980). *Outdoor Adventure Activities for Schol and Recreation Programs*. Mineapolis, MN. Burges. 67.

Del Reguero Oxinalde, M. (1994). *Ecoturismo. Nuevas formas de turismo en el espacio rural*. Bosch, Casa Editorial, S.A. Barcelona.

Diagnóstico territorial sobre el empleo, la formación y la dinamización empresarial. Comarca de Somontano de Barbastro (2010). Centro de Desarrollo Integral de Somontano. <http://aragonrural.org/reddeantenas/media/pdf/diagnosticos-finales/diagnostico-somontano-barbastro.pdf>

Elconomista.es. Francisco Bono: "Estamos satisfechos de haber podido diseñar este Plan Estratégico de manera consensuada". 17/05/2012: <http://www.eleconomista.es/tinta->

china/noticias/3974089/05/12/Francisco-Bono-Estamos-satisfechos-de-haber-podido-diseñar-este-Plan-Estrategico-de-manera-consensuada.html

Estudio del Sector turístico en las distintas áreas geográficas de Aragón y sus perspectivas del futuro (2010). Instituto Aragonés de Empleo (INAEM).

http://www.aragon.es/estaticos/GobiernoAragon/Organismos/InstitutoAragonesEmpleo/Areas/06_Formacion/3_informe_sectoriales.pdf

Exceltur- Alianza para la Excelencia Turística (2012). Informe Perspectivas Turísticas Nº. 39 – Enero.

Kotler, P., Hayes, T., y Bloom, P. (2002). *Marketing Professional Services* (2ª Ed.). Prentice Hall Press, Paramus, NJ.

Fábregas, P. (2006). Aplicación de las políticas europeas de desarrollo rural: el caso del leader del Somontano, en Frutos, M.L. y Ruiz, E. (eds.) *Estrategias territoriales de desarrollo rural* (pp. 145-164). Institución Fernando el Católico, Zaragoza.

<http://ifc.dpz.es/recursos/publicaciones/26/18/09fabregas.pdf>.

Junco, L. (2010). *Programas informáticos aplicados al turismo*. Universidad de Oviedo

Kotler, P., y Singh, R. (1981). Marketing warfare in the 1980s. *Journal of Business Strategy*, winter, 30-41.

Kotler, P., y Singh, R. (1981). Marketing warfare in the 1980s. *Journal of Business Strategy*, winter, 30-41.

Oficina de Turismo Barbastro.

http://www.barbastro.org/esl/tu_ayuntamiento/estructura_administrativa/desarrollo_y_medio_natural/oficina_de_turismo

Organización Mundial del Turismo (1994). La calidad, un reto para el turismo. *Seminario OMT*, Madrid.

Román, A. (2005). Las nuevas tecnologías y el turismo. El proceso de desintermediación en el sector turístico. *I Jornadas Internacionales de Innovación Tecnológica y Derecho*. Universidad de Granada.

Ruta del Vino Somontano. www.rutadelvinosomontano.com

Sanagustín M.V.; Gómez, C.; Puyal, E.; y Tricas J. M (2007) Necesidades formativas en el sector turístico aragonés. El caso del turismo rural en la provincia de Huesca. *CEDDAR (Centro de Estudios sobre la Despoblación y Desarrollo de Áreas Rurales)*: Informes 14 (3).

Shapley, R. (2000). Tourism and sustainable development. Exploring the theoretical divide. *Journal of Sustainable tourism*, 8 (1), 1- 19.

Soláns J. R. y García, E. (2001). El turismo rural en Aragón. *Acciones e investigaciones sociales*, 13, 185-234.

Turismo de Somontano. www.turismosomontano.es

Zeithaml, V. A., y Bitner M. J. (2002). *Marketing de Servicios. Un Enfoque de Integración del Cliente a la Empresa* (2º ed.). McGraw Hill, Madrid.

ANEXO I. RUTAS TURÍSTICAS

A continuación se muestran las principales rutas de la Comarca de Somontano bajo las siguientes modalidades: rutas senderistas, rutas en coche, rutas en BTT (bicicleta de montaña o bicicleta todo terreno), rutas a pie, senderismo infantil, vías ferratas y rutas del vino.

1. Rutas Senderistas

a) Senda de los azules y camino de la Ermita de San Macario

Esta ruta comienza en la zona deportiva de Pozán de Vero y lleva hasta el azul localizado en aguas arriba de Canal de Castillazuelo. El camino pasa por dos azudes: el de Arriba y el Salto o de San Marcos. (Estas obras hidráulicas se construirán con potentes muros de piedra en zonas del río donde antes había un pozo natural. Su finalidad era elevar el nivel de agua para conducirla a las áreas cecas). El recorrido dura aprox. 2 horas.

b) Portal de la Cunrada

Es un camino equipado con señalización direccional sólo practicable a pie. Parte de la localidad de Colungo y varios barrancos de: Pilonos, de Arruellos y Tacho. Se recorren diferentes ecosistemas, desde los espacios humanizados a pequeños carrascales, sabinars, el extenso pinar de Cunrada y brechas abiertas en roca caliza en un espacio vegetal. Se encuentra aquí el barranco de Ferrocal. Tiene un desnivel de 336mts y dura aproximadamente 4 horas.

c) Sierra de Estada

Esta ruta comienza y termina en la misma localidad de Estada. Se trata de un itinerario apto para hacerlo a pie o en bicicleta (excepto la bajada del barranco de la cueva

Palacios que no es para bicis). Cruza la carretera con precaución hasta el camino que une al Canal de Aragón y Cataluña. Desnivel 351mt

d) Camino de la Costera

Es un recorrido plano para recorrer a pie y en bicicleta. La ruta en parte coincide con la ruta BTT (bicicleta de montaña o bicicleta todo terreno) de los viñedos en las localidades de Buera, Salas Altas, Salas Bajas, Pozán, y Huerta de Vero. Un bosque de pinos le llevará a una cumbre de 633 mt. Impresionantes vistas del Pirineo, Sierra del Guara, viñedos Somontano. Duración aproximada de 4 horas.

e) Camino del Pyet

Es un recorrido senderista por la ribera del Vero. Después de cruzar barrancos y campos de cultivo se llega a las ruinas Puyet donde se pueden ver los viñedos y bodegas de la Denominación de Origen del Somontano, cumbres pirenaicas y sierra del Guara.

f) Camino de la Guardia

Por el camino podemos encontrar el camino del Pueyo. Después de un camino lleno de tierra llegaran al mirador de Guardia donde se observa el sector meridional del Vero que en invierno cubre de la neblina y Castillazuelo.

g) Ruta de David Gómez

En la primavera 2005, durante un periodo de gestación de la ruta, falleció el naturalista David Gómez Samiter. Fue NATURALISTA con mayúsculas, divulgador entusiasta, gran conocedor de estos paisajes premonesgrinos y defensor a ultranza de la naturaleza aragonesa. La ruta tiene 3 posibles recorridos:

- Escolar: Es una ruta agradable con poca dificultad para disfrutar de una panorámica de la Ermita de San Bartolomé.
- Corto: Es continuación de la escolar donde se aprenderá de las nuevas formas de rocas así como la ribera del río Alcanadre a su paso por Torres de Alcanadre.
- Largo: Ampliación del corto que completa los conocimientos y podrás aprender de la naturaleza en la caseta de observación del medio. Tu eliges lo que quieres hacer y si no vuelves otro día.

h) Camino Rivera del Vero

Río Vero a su paso por la Huerta del Vero, desde su nacimiento en el Tozal de Capramote (Puymocart) hasta su desembocadura en el Cinca (Barbastro), con una longitud de 63 km. Hay varios puentes de diferentes épocas así como restos de molinos. Y además se utilizan los sentidos:

- Vista: la elegante garza real posada en el río, la sorprendente metamorfosis de la rana, los colores en otoño...
- Olfato: el olor del bosque de ribera, las primeras flores en el mes de marzo, las hojas secas en otoño...
- Oído: el melodioso canto del mirlo, el incansable fluir del agua, el croar de docenas de ranas en primavera...
- Tacto: la rugosidad de los troncos, el agua fría, el esponjoso musgo...

i) Camino histórico de Berbegal

Este es un recorrido plano por la historia de la parte sur del Somontano, donde encontrarán la arquitectura tradicional, románica y gótica de la vía romana y camino de Santiago. Restos de calzada romana que formaba parte de la ruta que une Ilerida (Lérida)

con Osca (Huesca). Y se integra en la carretera que comunica a Tarraco con Artúrica. El Ayuntamiento, Casa románica de Sta. Ma. La Blanca y la Ermita Románica de Santa Águeda.

j) Senderos Azlor

Es un camino donde está relacionado con la naturaleza y con el aprovechamiento de recursos que tradicionalmente brinda a los hombres del Somontano. Aquí encontraremos el olivera y el madroño, para posteriormente llegar al Pantano de los Moros (se ubica en la cabecera del barranco Clamor), la Iglesia Nuestra Sra. De las Victorias, Torre de Farnagüelo, paseo del norte y el castillo de Ador. Fuente de Labanera, junto a ella se ubican lavaderos rupestres.

k) Al abrigo de Regacens

Este itinerario se puede hacer a pie o en bicicleta (excepto el barranco de Regacens). Tras dejar Asque en el camino se encuentra la entrada al Parque Natural de la Sierra y los Cañones del Guara. El camino lleva un abrigo con pinturas de estilo levantino y esquemático. La Iglesia de Santa Columba, los olivares y campos de almendros, el barranco de la Fuente, y desde Regacens se observa la villa Alquézar.

2. Rutas en coche

a) Ruta del Vero

Esta ruta nos conduce por los rincones del Somontano que nos permitirán descubrir sus pueblos, tradiciones y variados paisajes que van desde riberas y huertos, a las sierras y barrancos, pasando por viñedos y montes poblados de encinas. Estas en el centro del Parque Cultural del Río Vero, un museo al aire libre).

A través de esta ruta es posible ascender por el río Vero las localidades de Castillazuelo (Centro de Interpretación del Río Vero, Camino Ras Vals pasando por Ponzón del Vero, Huerta de Vero hasta llegar a Buera. Mientras se visitan cascos urbanos, antiguas construcciones hidráulicas, y paisajes, en los que se mezclan campos de cultivo, bosques de rivera y encinares. Continuando por la Ruta de Santa María de Dulcis visitando el Centro de Interpretación de Aceite, el Camino del Agua. Y por último el Puente de la Albarda siendo el mejor y más bellos puente de la provincia de Huesca.

b) Alquézar

Entre los barrancos de la Sierra del Guara se encuentra el casillo colegiata de Santa María Mayor y a sus pies la villa Alquézar declarado Conjunto Histórico Artístico. Esta villa se encuentra en el último tramo del cañón del río Vero ya que ofrece una gran diversificación para los amantes de la naturaleza y los deportes de aventura como son: espeleología, escalada, excursiones a caballo o en bicicleta, etc. A demás de practicar descensos de barrancos se pueden realizar rutas senderistas. Hay que mencionar la que parte de la fuente Monchirigüel y descendiendo por el Barranco de la Fuente, permite recorrer el último tramo del cañón del Vero, siguiendo en el sendero para descubrir fuentes, azudes, molinos, que ilustran el río Vero en su paso por Alquézar desde la época medieval. Desde el Alquézar se pueden visitar las pinturas rupestres de Quizans y Chimiachas. Pasando por el Mirador “Sonrisa del Viento”, Portada Gótica, Calle Pedro Arnal Cavero, Ermita de Nuestra Señora de las Nieves, Plaza Mayor, Fuente de Monchirigüel, Plaza Cruz de Buil, Mirador O´Bic{on, Iglesia parroquial de San Miguel Arcángel.

c) En el Corazón del Guara

Es el principal atractivo de la Sierra del Guara son más de 70 cañones en los cuales se realiza el barranquismo que es el centro de referencia europeo. Pero no todo son cañones y barrancos; en el entorno de Bierge existen atractivos culturales que los aventureros desconocen: fiestas, monumentos, ermitas, pueblos, historia, leyenda, etc. El Parque de la Sierra y los Cañones del Guara es el refugio de la flora y fauna rupícola que se encuentran en España. (*Del latín rupes –is roca y el sufijo –cola “que se crían en las rocas”*). Una de las mejores formas de adentrarse en el Parque de la Sierra y los Cañones del Guara es yendo a Bierge donde se visitara la ermita de San Fructuoso, el observatorio de aves llamado Área de Alimentación Suplementaria para Aves Carroñeras, el Centro de Interpretación de la Sierra y los Cañones de Guara (aspectos naturales y culturales más destacados del parque natural). Desde Bierge se pueden realizar dos itinerarios diferentes:

La 1ª opción se dirige al Salto de Bierge, iniciando el Camino de la fuente de la Tamara y El Puntillo y visitando San Román, Morrano y Yaso. La 2ª adentrarse en la Sierra del Guara en dirección Valle de Rodellar, en la misma carretera parte el sendero que se dirige a la ermita San Martín de la Peonera, lugar de naturaleza salvaje. Tras recorrer los bosques se encuentra el valle San Saturino y las Almunias de Rodellar, haciendo este camino a pie o en bicicleta llamado Camino de Pedruel.

Continuando se llega a Rodellar pueblo montañoso donde se encuentra el barranco de Mascún, Rodellar es el punto de partida de descensos de barrancos y excursiones a pie como la Ruta Virgen del Castillo o la que se adentra en el cañón de Mascún para acceder a Losa Mora, Nasarre y Otín.

d) Ruta del Vino

El Somontano produce vinos de excelente calidad. El punto de partida es la capital del Somontano, Barbastro. La Iglesia de San Julián fue rehabilitada y equipada como Centro de Interpretación del Somontano, es el punto perfecto para comenzar a conocer la

tierra vitivinícola. También se encuentra el Consejo Regulador de la Denominación de Origen del Somontano. En este mismo lugar hay una tienda donde se pueden adquirir los excelentes vinos elaborados por las bodegas y de productos alimentarios artesanales.

Debemos salir de Barbastro en dirección a Salas Bajas junto a este casco urbano se encuentra la bodega Enate que cuenta con visitas guiadas. Salas Altas ofrece sitios de interés asociados a la cultura del vino. Y en torno a esta población se pueden realizar dos excursiones sencillas a pie o en bicicleta la Ruta Candelera y la de los Viñedos. Pasamos por la población de Hoz de Barbastro, donde se puede apreciar una panorámica del Somontano. Y de regreso a Barbastro encontramos las poblaciones Montesa, Cregenzan y Burcetat. En esta ruta existen varias bodegas y viñedos por la variada geografía del Somontano. Ponzano, Lascellas, Radiquero, Costean, Enate, Castejon del Puente, Monesma de San Juan y Estadilla cuentan con importantes bodegas Denominación de Origen Somontano, en las cuales se elaboran vinos de excelente calidad.

e) Ruta de los Pozos Fuente

A escasa distancia de Lascellas se llega al pueblo de Ponzano donde se inicia esta ruta. A las afueras se encuentra el pozo fuente, la ermita San Ramón Ponzano. El casco urbano de Laluega destaca la Casa de los Castro, el Pozo Nuevo y el Centro de Interpretación de los Pozos Fuente del Somontano. Hacia La perdiguera encontramos un nuevo pozo fuente y en el casco urbano se encuentra otro pozo fuente. El siguiente destino es Berbegal requiere de la visita al casco urbano, ya que cuenta con diversos atractivos y miradores donde se observa todo el Somontano. Se puede realizar la ruta de la ermita Santa Águeda y Camino de Santiago (consiste en salir del sur de Berbegal hacia Balsas Tejar parte del antiguo camino Morilla hasta llegar al Canal de Terreu hasta llegar a la ermita de Santa Águeda y el Peñón de las Brujas. Hasta llegar al Camino de Santiago por aquí discurría el ramal catalano –aragonés que formo parte de la calzada romana que enlazaba a Ilerida (Lérida) con Osca (Huesca). Y de ahí al Peñón de Muyed.

f) Entre Sierras y Ríos

El río Cinca es nuestra guía en esta ruta ya que se visitara el sector nororiental de la Comarca del Somontano. En Barbastro dirección Graus. Después del desvío a Costean pasamos junto al pueblo Enate y en una desviación se encuentra Naval, donde visitaremos el casco urbano, Centro de Interpretación de Alfarería, los alfareros llegaron a abastecer buena parte del Somontano y del Pirineo central. La producción de sal es muy importante por lo cual hay un recorrido por el camino de sal. Regresamos al pueblo el Grado donde se puede realizar la ruta de árboles monumentales. La presa de El Grado y el Santuario de Torreciudad. De ahí al pueblo Olvena donde se encuentra Congosto de Olvena. En el Congosto es típico observar dos puentes los más antiguos de orígenes medievales, colgados sobre las paredes verticales del desfiladero, desafiando al abismo y que desde las alturas se ve el discurrir del río Ésera; paso obligado para acceder a la vía ferrata del Santo Cristo. Uno de los mejores miradores junto al cementerio donde se puede contemplar El Grado, los Pirineos y las extensas riberas del Cinca cubiertas por bosques. Podemos contemplar unas históricas poblaciones Estada y Estadilla donde se observa el Santuario de Carrodilla y las pinturas rupestres neolíticas del Forau del Cocho.

g) Barbastro y corazón del Somontano

Barbastro desde que fue fundada en el siglo X, ha venido desempeñando el papel de capital del Somontano o de la Barbatanya como se le conocía en la época musulmana. Su localización geográfica la convirtió en la capital administrativa con vocación comercial, y lo sigue desempeñando hasta la actualidad.

Se recorrerá la capital, Barbastro que es una ciudad moderna y dinámica que ofrece una completa y variada oferta de servicios sin dejar aún lado su patrimonio histórico. Desde su fundación en el Siglo X ha venido desempeñando como cabecera del Somontano. Esta ciudad ofrece un atractivo recorrido por su historia.

El punto de partida para el turista es la Visita del Complejo de San Julián y Santa Lucía de Barbastro en las dependencias del antiguo hospital donde se ubica la Oficina de Turismo, punto de partida, el Espacio del Vino y la tienda de productos locales.

La Iglesia de San Julián fue rehabilitada y equipada como Centro de Interpretación del Somontano, es el punto perfecto para comenzar a conocer la tierra vitivinícola. Posteriormente la Catedral de la Asunción (del siglo XVII) templo de grandes dimensiones, que cuenta en su interior un espacio diáfano, equilibrado y majestuoso. Engloba el estilo gótico tardío y barroco, donde es el protagonista el retablo mayor, obra en parte por el escultor Damia ián Forment. A su lado izquierdo se ubica una Torre (herencia de la antigua mezquita). Se reutilizó como campanario cuando tras la conquista cristiana ésta fue consagrada catedral.

En el centro de la Seo, se encuentra el Palacio Episcopal que hoy acoge al Museo Diocesano Barbastro – Monzón. El cual fue inaugurado en Diciembre del 2010, en un Palacio aragonés del siglo XVI, el cual ha sido acondicionado para acoger una variada colección de arte religioso, piezas de orfebrería y tejidos, reúne preciosas obras de escultura y pintura medieval, en sus 900 m² de espacio que nos conllevarán a los últimos 10000 años de arte occidental recorriendo todos los estilos.

La Plaza de la Constitución concentra tres edificios importantes: el Ayuntamiento (del siglo XV), la Casa de las Hermanitas de los Ancianos Desamparados (fundada en 1873 por Santa Teresa de Jonet y por el historiador S. López Nova) y el Primer Colegio que tuvieron los Padres Escolapios en España (1677, hasta hoy activo).

La Calle Mayor nos conduce a la época del Renacimiento a través de sus construcciones como La Casa La Torre, o Casa Zapatillas que acoge a la UNED. El Palacio

Argensola (remiten el modelo de viviendas del siglo XVI en las ciudades aragonesas entre las clases acomodadas).

Todos los sábados la Plaza del Mercado concentra hortelanos con gran diversidad de productos de las huertas del Vero y frutas de la ribera. Recorriendo sus calles encontramos las casas más antiguas con soportales de baja altura que fueron sustituidas hacia 1930 por nuevos edificios de tipo historicista con columnas mudéjares como son los Almacenes San Pedro. En 1975 se construyó en Centro Cultural Entrearcos en el solar de San José maría Escriba de Balaguer.

Barbastro es una ciudad de puentes por lo que se accedía al casco urbano desde la orilla izquierda del río Vero. El de San Francisco (llamado así por el convento que se estableció en el siglo XIII). Del Portillo fue construido en el siglo XX de forma similar al que allí hubo. (Año 1600 y fue volado en la Guerra Civil). En la orilla del lado izquierdo del Vero, hubo 3 fuentes públicas que dieron nombre a la calle del Arrabal que conduce a ellas.

h) Piedras de leyenda

En la carretera que une a Barbastro con Huesca, se encuentra una localidad llamada Peraltilla en la cual comenzaremos a ver los primeros bloques de arenisca, junto a su iglesia parroquial, restos de un castillo medieval del siglo XII. A 700 m de Peraltilla se encuentra la Piedra de Santa Lucía. La siguiente localidad es Azara además de recorrer sus calles esta la Peña de Santa Margarita. La ruta nos invita al barranco de Clamor. Al avistar el pueblo de Azor después de recorrer sus calles esta la Fuente de Labanera. Seguimos hacia Abiego, a 1.5 km de Azor se encuentra el Pantano de los Moros, donde se recogen las aguas del barranco Clamor. De aquí se puede observar Abiego, Sierra del Guara y los somontanos. Abiego vale la pena visitar tanto su casco urbano y existe una roca especial y única en el Somontano de Barbastro que conserva huellas fosilizadas de mamífero que habito esta tierra hace 25 millones de años. A 3.4 km de Abiego se encuentra Crucelós es un lugar cargado de simbolismo, donde viejas leyendas se convierten en piedra. Está

situado en un punto estratégico, junto a la cabañera real Mequinenza-Broto y en el punto de unión de tres términos municipales: Adahuesca visitaremos el Centro de Interpretación de Leyendas y Tradiciones y la ermita de Nuestra Señora de Treviño. Abiego y Alberuela de Laliena cuenta con una Iglesia románica de San Nicolás de Bari.

i) Viaje a la prehistoria

Para introducirnos en el mundo de la prehistoria del Alta Aragón hay que iniciar en Colungo visitando el Centro de Interpretación de Arte Rupestre, aquí encontraremos toda la información para proseguir a las pinturas rupestres del río Vero y conocer la evolución de los pueblos primitivos y sus manifestaciones culturales. Sin dejar de pasar por las estrechas callejuelas que envuelven la gótica iglesia parroquial dedicada a nuestra Señora del Pilar. Tomaremos hacia Arcusa poco antes de llegar al callado de San Caprasio, a 9km de Colungo inicia el sendero que nos conduce a los abrigos de Arpan y la cueva de la Fuente del Trucho. Se visitarán los covachos del Tozal de Mallata

A muy poca distancia, y en los extremos opuestos del tozal de Mallata, se encuentra el segundo de los abrigos con pinturas rupestres, también perteneciente al denominado arte Esquemático (entre 5.000 y 1.500 a.C.). Desde ambos lugares se disfruta de unas panorámicas excepcionales del soberbio cañón del río Vero, así como del majestuoso vuelo de grandes aves rapaces, como el buitre leonado, el quebrantahuesos, el águila real...Ya en la comarca de Sobrarbe en dirección hacia Lecina hay que visitar la encima milenaria y de regreso a Colungo hay una pequeña población llamada Asque donde se pueden visitar pinturas rupestres y el Puente del Diablo sobre el barranco de las Gargantas. Desde Alquezar o Radiquero también pueden iniciarse otros recorridos para visitar las pinturas rupestres de los abrigos de Chimiachas y Quizans pasando por San Pelegrin.

3. Rutas en bicicleta (BTT - Bicicleta de montaña o bicicleta todo terreno)

a) Ruta BTT vuelta al pie de la sierra

En las faldas de la sierra Sevil, entre los ríos Vero e Isaula, encontramos un relieve suave, con numerosos barrancos que atraviesan de norte a sur toda la zona.

b) Ruta GPS-BTT Sierra de las Salinas

Puntos de interés: Colungo, Ermita Santa Eulalia, Centro de Interpretación de Arte Rupestre Naval, el Salinar de Rolda, Centro de Interpretación de Alfarería, viñedos y vistas panorámicas, en una duración de 3.5 horas.

c) Ruta GPS-BTT De los Viñedos

El recorrido inicia en Buera, Ermita Santa Ma. Dulcis, Torno de Buera, Pozo Hielo, Salas Altas, Ermita Candelero, viñedos, visitas panorámicas, y viñedos D.O. Somontano. Con una duración de 3 horas.

d) Ruta GPS-BTT Sta. María De Dulcis

Saliendo de Buera, ermita Santa Maria de Dulcis, Colungo con su Centro de Interpretación de pinturas rupestres, con una duración de 2 horas.

e) Ruta GPS-BTT Barbastro Suroeste

Saliendo de Barbastro del Monasterio de Pueyo, vistas panorámicas, poblado Ibero de las Coronas, Aljibe y Somontano Sur. Duración 3 horas

f) Ruta GPS-BTT Pozos Fuente

Iniciando en los Pozos fuente de Laluela, Laperdiguera, Berbegal con el Camino a Santiago, la ermita de Sta. Agueda, mediano, visitas panorámicas y ermitas de Loreto y San Gregorio. Con duración de 3 horas.

g) Ruta GPS-BTT Ribera del Alcandre

Saliendo de la presa romana de Valdera, Cabeñera, Rio Alcandre, cultivos de cereales, aves y ermita San Bartolomé

h) Ruta GPS-BTT Piedras de Leyenda

Saliendo de Caña Real, Cabañera, Monumento al S. XX, Convento de S. Joaquin, Ermita de Treviño y Crucelós. Con duración de 3 horas.

i) Ruta GPS-BTT Campos de Bierge

Saliendo de la Ermita de San Pedro de Verona, Mirador de buitres, Campos de cultivos, Cañones y Sierra del Guara. Con duración de 2.5 horas.

j) Ruta GPS-BTT Puertas de Guara

Saliendo de San Pelegrin, Ermita del Viña, Ermita de San Fabian y parque Natural del Guara con duración de 3 horas.

4. Rutas a pie

a) Alquezar – Asque

Esta ruta es entre las localidades de Asque y Alquezar. Es un itinerario circular en donde encontraremos la Iglesia de Santa Columba, y el Centro Artístico del Guadamacil en Asque, los puentes Villacantal y Fuentebaños, mirador sobre el cañón del río Vero y Alquezar o restos de un antiguo molino. Después de atravesar el puente, ascenderemos por la ladera del barranco, con una panorámica del cañón del Vero. Al final se encuentra el collado de San Lucas. Para llegar al casco urbano del Alquézar.

b) Mesón del Sevil

El punto de partida es el Alquézar hasta llegar a la ermita de San Gregorio hasta llegar a la población de San Pelegrín. Se atraviesa el pueblo por la Plaza de la Iglesia para continuar ascendiendo. Después de 3 horas de ascenso llegamos al Mesón de Sevil antiguo caserío que sirvió de posada y fonda para los pastores trashumantes y arrieros que transitaban por estas montañas. Desde el Mesón es posible llegar a la Mallata de la Iglesia desde donde se ven los acantilados del cañón de Balced, siendo uno de los más importantes de la Sierra del Guara. También el pozo de hielo, el Coapoluengo, o algunos abrigos con pinturas como Chimiachas o Quizans. Pasando por Balsas de Basacol y cogiendo el desvío al barranco de Payula, para llegar nuevamente a Alquézar.

c) Chimiachas

Esta ruta comienza y termina en Alquézar, es un recorrido totalmente senderista que surge entre los barrancos y tozales del sector oriental del Guara. A través de este camino llegamos a las Balsas de Basacol que se ubica en el Barranco de la Payuela y los abrigos de Quizans. Llegando al Tozal de los Tiestos donde se dividen las cumbres pirenaicas del Parque Nacional de Ordesa y Monte Perdido. Para alcanzar la cabeza del barranco de Chimiachas, aquí se observan los buitres.

d) Ruta de Santa María de Dulcis

Lugar de partida Buera para recorrer las serranías del norte del Somontano a través de esta ruta es posible conocer los elementos artísticos y etnográficos en el Parque Cultural del Rio Vero. No hay que dejar de pedir la llave para visitar el Santuario de Dulcis, en la casa de Ana. A lo lejos se pueden ver las siluetas de la Sierra de Guara y de Sevíl. A 700m de Biuera encontramos la ermita de San Juan Bautista. Muy cerca se encuentra el Pozo de Nieve de “Os Moros” (Se trata de una obra de planta circular y grandes dimensiones, cubierta con una hermosa cúpula totalmente construida en piedra y semienterrada a un nivel inferior al suelo). Del Santuario nos conduce al Mirador de la Barranca, desde se observan excelentes vistas panorámicas de los somontanos. Desde el Camino de Dulcis se puede acezar a Colungo a través del Sendero Histórico o Salas Altas integrado por el del Somontano de Barbastro.

e) Camino de Ras Vals

La salida de la ruta es en el Centro de Interpretación del Rio Vero, en Castillazuelo hacia el Mirador de ras Garitas sin abandonar el camino se llega al Canall de Castillazuelo junto a este se toma el sendero secundario que conduce al azud o Salto de Pozán También conocida como Presa de San Marcos y de regreso hacia Castillazuelo.

f) Ruta de la Virgen del Castillo

La salida es el barrio de Honguera en Rodellar se toma el sendero hacia la aldea Cheto, antes de llegar a la ermita románica de la Virgen del Castillo hay que atravesar los barrancos de Forrocal y de la Virgen mientras se disfrutan de las vistas del cañón de Mascún donde se encuentra la surgencia “Los Ventaneles” y el Barranco de Andrebot. En el fondo del barranco esta la Virgen y queda remontar a la ladera para ver la ermita de la Virgen del Castillo. El regreso a Rodellar se puede hacerse por otro sendero.

g) Camino a la fuente de Tamara y el Puntillo

De la localidad de Biergue hay que dirigirse al Salto del Bierge. Lo que antes fue un antiguo molino harinero, luego se convirtió en central hidroeléctrica. A lo largo del camino se disfruta de panorámicas del barranco por el río Alcanadre excavado entre sierras formados por arenisca y conglomerados. Preside este paisaje el Huevo de Morrano y la Cabeza de Guara. Cuando se llegue al Huevo de Morrano y la Cabeza de Guara. Cuando se llegue al Barranco Ceguero es recomendable descender por él para admirar la fuente de Puntillo. Y después a la Fuente de Tamara existe una gran poza. El regreso se puede hacer por el mismo camino o bien descender por el lecho del río hasta alcanzar la fuente de Puntillo para lo que se requiere cruzar el Alcanadre

h) Ruta de la ermita de Santa Águeda y Camino de Santiago

Desde el pueblo de Berbegal. De las Balsas del Tejar parte el antiguo camino de Morilla por el cual llegaremos al Canal de Terreu. Para llegar a la ermita del Santa Águeda y el Peñón de las Brujas. (Junto al camino jacobeo, por el que transitaban los peregrinos hacia Santiago de Compostela, se encuentra la ermita de Santa Águeda, pequeña construcción románica del siglo XII, una gran piedra solitaria situada junto a la ermita, conocida en el lugar como Peñón de las Brujas), el siguiente tramo es llamado es el Camino de Santiago posiblemente formó parte de la calzada romano que enlazaba Llerda y Osca (Huesca). A muy poca distancia se encuentra la acequia de Terreu (acequia de origen árabe, estas construcciones, a pesar de ser conducciones de agua, difieren de los tradicionales canales heredados de los romanos). Posteriormente encontraremos el Peñón de Muyed. Regresaremos por el mismo camino hasta la acequia de Terreu, para llegar al Camino de Zaragoza. Para ganar altura y llegar a Balsa Galiana, y tomar la carretera para llegar a Berbegal.

i) Camino de la Sal

El punto de partida es la calle de Santo Cristo que parte del Camino de Sal, para llegar a las afamadas salinas de Naval, pasando junto al río Llastre en cuyas orillas crecen árboles. Este camino pasa bajo un puente de la carretera que atraviesa el río. Después de cruzar el río llegamos al mirador de la Rolda, donde puede verse la totalidad de las salinas. Del mirador descender hasta las salinas. El camino nos permite pasar por los salinares de la Rolda y de Pisa, acercándose al río Llastre. Entre huertas flanqueadas por muros de piedra se llega a un puente de madera que atravesamos para tomar la calle asfaltada para llegar al casco urbano.

j) Leyendas del paso

Comienza y finaliza en Adahuesca. Recorre un circuito que nos permite disfrutar tanto en pie como en bicicleta un paseo entre sierras y cultivos mediterráneos. Encontraremos construcciones religiosas (ermita de Treviño, Iglesia Parroquial), otras tradicionales (el pozo fuente o Corral de Coronas) y vistas sobre las sierras y el Somontano. El conjunto del camino nos revela la relación entre el hombre del Somontano con su pasado que se refleja en fiestas, ritos, leyendas, mitos y elementos etnológicos como Crucélos. Parte del trayecto discurre por el tramo somontanes de la cabañera Broto-Mequinzenza que partiendo de Peralta de Alcofea atraviesa de sur a norte el Somontano hasta el Mesón de Sevil.

k) San Martín de Alcanadre

Punto de partida la carretera que va de Bierge a Rodellar es una pista forestal con amplias vistas de las cumbres de Guara, el valle de Rodellar y las Crestas de Balces. Después se llega a los Corrales de San Juan se abandona la pista y se sigue por un sendero a poca distancia se encuentra un mirador con vista al cañón de Alcanadre y la ermita de San Martín. De ahí llegamos al Camino de los Gardones. Una vez realizado el descenso hasta el fondo del barranco atravesamos una pasarela sobre la Badina Quejigo. Tras

recorrer últimos metros llegamos a la ermita San Martín situada bajo una pared calcárea de color anaranjado en la que andan algunas aves rapaces como el buitre leonado.

l) Real de Mascún

En la localidad de Rodellar. Es preciso dirigirse al barrio de la Honguera, para tomar el camino de descenso al lecho fluvial del Mascún. Podemos ver las paredes rocosas para poder llegar a Dolmen de Losa Mora ascendiendo por el barranco de Andrebot. Tras pasar el desnivel y el estrechamiento del barranco, se llega a la Pardina Seral todavía se observan restos de aterramiento de la ladera dedicada al cultivo de antaño. Se llega al collado donde se contempla una panorámica del Pirineo central donde se observa el dolmen de Losa Mora. El camino nos conducirá a Nasarre, conocido por la iglesia románica declarada Bien de Interés Cultural, siguiendo el camino encontramos a Otín (sendero histórico) pasando junto a la Pardina de Villanúa se llega a la aldea Otín. El sendero nos llevara a Rodellar llamado “La Costera de Otín”, es uno de los caminos mas conocidos de la Sierra del Guara, donde se puede observar el Barranco de Mascún, siendo emblemáticas las formaciones geológicas de la Ciudadela y la Cuca Bellosta.

m) Ruta de los viñedos

El entorno de Salas Altas se encuentra en la frontera dos territorios: la planicie agrícola cubierta por cultivos de tipo mediterráneo y la línea montañosa descrita por la sierra de la Candelera, (junto a la ermita de la Candelera es una mesa de interpretación para la fotografía), en la cual se asienta la localidad en los pies. La variedad paisajista conforma el aliciente de la ruta. Es un itinerario senderista que pasa por cultivos de vid, hasta llegar a la sierra. Y su relieve nos permite disfrutar visitas del Somontano, los Pirineos y la Sierra del Guara. Así como de las variedades cultivadas en la Denominación de Origen Somontano.

n) Cresta de Balced

Las Alumnias de Ropdellar se encuentra las faldas de las Sierra de Balced, desde la cresta de Balced se contempla la topografía en torno a la población de Rodellar, rodeada de profundo cañones y barrancos. Los canchales o pedrizas alternando con el denso matorral de boj y encinas. El pueblo de Rodellar marca el final de la ruta por la ruta por la Cresta de Balced.

o) Cabezo de Guara

Ascendiendo a la Cabeza de Guara por la población de Perduel por el sendero ascenderemos al este de la Sierra Arangol, vestida por encinas, sabinas y enebros. Una vez alcanzado el collado donde se encuentra la carrasca Cuello para posteriormente pasar la Mallata Reguero. El camino continuo ascendiendo hasta la Mallata cuba, desde lo que es posible contemplar la vista de la Cabeza de Guara, el Tozal de Cubillas y el cañón de Alcanadre. Posteriormente llegaremos a la Mallata de las Cabras y por los pies se encuentra el cañón Gorgas Negras y Barrasil. Y por la vertiente sur la Sierra Lupera que es un ejemplo de las formaciones geológicas. El sendero continua por el vallado cinegético de Coto de Bastaras para llegar a Cabeza de Guara desde la cima se contempla uno de los panoramas mas bellos del Somontano. Tiene excelentes vistas como Llanos de Cupierlo, cañón de Gorgas Negras, los Estrechos de Barrasil, cañón Mascùn, sierra de Sevil, y Balced, los Pirineos y los somontanos Oscenses. Muy cerca se encuentra la Grallera Alta con un relieve kárstico, es considerada una de las más profundas del mundo.

p) Cabezo de Guara

Ascendiendo a la Cabeza de Guara por la población de Perduel por el sendero ascenderemos al este de la Sierra Arangol, vestida por encinas, sabinas y enebros. Una vez alcanzado el collado donde se encuentra la carrasca Cuello para posteriormente pasar la

Mallata Reguero. El camino continuo ascendiendo hasta la Mallata cuba, desde lo que es posible contemplar la vista de la Cabeza de Guara, el Tozal de Cubillas y el cañón de Alcanadre. Posteriormente llegaremos a la Mallata de las Cabras y por los pies se encuentra el cañón Gorgas Negras y Barrasil. Y por la vertiente sur la Sierra Lupera que es un ejemplo de las formaciones geológicas. El sendero continua por el vallado cinegético de Coto de Bastaras para llegar a Cabeza de Guara desde la cima se contempla uno de los panoramas mas bellos del Somontano. Tiene excelentes vistas como Llanos de Cupierlo, cañón de Gorgas Negras, los Estrechos de Barrasil, cañón Mascùn, sierra de Sevil, y Balced, los Pirineos y los somontanos Oscenses. Muy cerca se encuentra la Grallera Alta con un relieve kárstico, es considerada una de las más profundas del mundo.

q) Pasarelas de Alquezar

Parte de la Plaza Mayor de Alquèzar. Con dirección a la Colegiata y en este punto se ven las Pasarelas del Vero. Encontraremos las de madera que bajan entre la Peña Castibián y los Muros de la Colegiata. Pasaremos por pasarelas hasta el Vero, disfrutando del Barranco de la Fuente, caracterizado por covachos y una vegetación adaptada a la humedad. Al llegar al lecho del Vero hay que visitar la Cueva de Picamartillo frente a la desembocadura de la Fuente. El camino sigue hacia abajo a través de la pasarela metálica instalada en la pared rocosa. Más tarde encontraremos la vieja presa y varias pasarelas metálicas, la antigua central hidroeléctrica de Alquèzar. Así como el camino cubierto de antiguos olivares hasta dar con el camino hacia Alquèzar. También se puede regresar por el sendero en el Mirador d'ó Bicón

5. Senderismo infantil

a) Salas Bajas

Esta ruta tiene poco mas de 6 km saliendo de junto a la Bodega Enate, En 3 ½ horas se llega hasta un rincón que es el barranco del Ariño: el Estaño ros Palomos. Esta ruta es circular y se puede acceder hasta él por el antiguo camino viejo a Hoz de Barbastro, y el regreso se hará por el camino que lleva Montesa. Es para niños a partir de 7 años, y está organizada por Montañeros de Aragón de Barbastro, en colaboración con el Ayuntamiento de Salas Bajas y la Comarca del Somontano.

b) Olvena

Esta ruta permitirá conocer el sendero del Camino del Canalillo. Saliendo desde las Huertas en Barbastro llegando a Olvena por un sendero donde se visitaremos el camino del Canalillo, ermita del Santo Cristo y mirador del congosto y regreso a la localidad de origen. Esta organizado por el Montañeros de Aragón de Barbastro, en colaboración Ayuntamiento de Olvena para niños a partir de 7 años acompañados de un adulto.

c) Sierra Carrodilla

Esta Sierra en Estadilla es una nueva ruta senderista infantil, es un recorrido circular, sin dificultad, durante la mañana del sábado, partiendo de la misma localidad de Estadilla en dirección a la Sierra Carrodilla donde se ve el comedero de buitres donde veremos las paredes del barranco de Maroz muy cerca del comedero así como otras rapaces como el águila real, milano. Aquí estableceremos el observatorio y se deja la pista para entrar en un sendero entre matorrales hasta tener una vista de Estadilla, Estada, Enate, valle del Cinca y caminamos por el cordal entre el Barranco Chardiz (donde se verán buitres), que nos da una perspectiva del recorrido y del camino de la Fuente Mentirosa que también se sube al Santuario de la Carrodilla. Al llegar recorreremos el pueblo, la Plaza Ayuntamiento, calle mayor, para llegar al Portal de Sol. Esta organizada por Montañeros de Aragón Barbastro y la Sección de senderismo de la Sociedad L`Aurora de

Estadilla, en colaboración con la Comarca de Somontano y el Ayuntamiento de Estadilla dirigida a niños y padres.

d) Ruta en Azlor

Es una nueva ruta para conocer los senderos de Azlor. El camino que parte hacia el norte y va en paralelo al barranco de la Fondota (llamado de la Clamor a partir de Azlor), nos llevara a descubrir aspectos relacionados con la naturaleza y el aprovechamiento de los hombres al Somontano. Encontraremos el monumento de olivera y un madroño. Llegando al pantano de los Moros, que garantiza el riesgo de estas tierras, pasando por Leyendas al paso y con la Ruta de la Cabañera para observar el manantial de la Fuensanta continuando el camino hacia la fuente de Labanera y los “lavaderos de los moros”, desde aquí se puede regresar a Azlor o seguir hasta la Torre de Farnagüelo. La distancia de la ruta son 8 km sin dificultad. Va dirigido a niños a partir de 7 años acompañados de sus padres. Esta organizado por los Montañeros de Aragón, Barbastro en colaboración del Ayuntamiento de Azlor y Comarca del Somontano.

e) Senda de los Aparraces, Monasterio del Pueyo

Comienza en la primavera con una salida prevista para el Monasterio de El Pueyo por la senda de los Alparraces saliendo desde Barbastro (capital del Somontano) en dirección al Monasterio. Esta dirigida a niños de 7 años en compañía de sus padres. Lo organiza el club de Montañeros de Aragón, Barbastro.

f) Senderismo Zagalandia - De Betroz a Lecina por el Bosque

Con el motivo de la celebración de la Feria Zagalandia 2011, es una excursión senderista para el 28 de diciembre que nos trasladaremos a Sobarbe. La ruta son 5 km sale de la localidad Betroz, llegaremos a Fuente Laspuña es una pradera situado bajo rocas,

con un merendero y un manantial. Caminando por la pista agrícola y forestal se va descendiendo hasta Lecina. Atravesaremos una llanura de antaño cultivada, y por un descenso llegaríamos a las cercanías del pueblo que nos lleva a Almazorre. Pasaremos la Casa Otin, se abandona este sendero para entrar en el casco urbano de Lecina. Esta dirigida a niños de 7 años en compañía de sus padres. Lo organiza el club de Montañeros de Aragón, Barbastro, colabora Feria de Zagalandia, Comarca del Somontano y Ayuntamiento de Barcabo – Lecina.

g) En Rodellar

La salida es en las Huertas de Barbastro hacia el sendero de Puente de las Cabras en este entorno del Parque de la Sierra y con Cañones del Guara. Esta dirigida a niños de 7 años en compañía de sus padres. Lo organiza el club de Montañeros de Aragón, Barbastro Comarca del Somontano y Ayuntamiento de Bierge.

6. Vías Ferratas

a) Vía Ferrata del Santo Cristo de Olvena

Asciende por un canal, buscando la verticalidad, hasta alcanzar la Ermita del Santo Cristo, excelente mirador del Congosto del río Ésera. A manera que se desciende se va disfrutando de las vistas del Pirineo, el Macizo Turbón, el Santuario de Torreciudad, Embalse en el Grado y la localidad Olvena.

b) Vía ferrata Espolón de la Virgen del Castillo. Rodellar

En la zona de Rodellar en la Sierra del Guara esta la posibilidad de ascender esta aérea vía ferrata y se va disfrutando de las vistas de Mascún, la Cuca Bellosta, Ciudadela.

Al final del ascenso encontramos la Ermita de la Virgen del Castillo. Esto permite a los que no quieran aventurarse por la ferreta subir al encuentro de los ferratistas en su cima.

c) Vía ferrata de Peñas Juntas Bierge

Se encuentran en los alrededores de Bierge, con vista al río Isaula. El pequeño congosto del río en el que están instalados los puentes ya merece una vista por si mismo.

d) El puente. Rodellar

Es una vía ferrata muy corta del puente de Pedruel y valle de Rodellar, y el río Alcanadre. En esta ruta dependiendo de la estación son las actividades a realizar como son:

7. Rutas del vino

1. Invierno (todo es con previa cita)

a) Actividades en el viñedo: visitas al viñedo (La familia Canales ofrece la posibilidad de visitar acompañados por un miembro de la familia – su bodega y pasear por sus viñedos para conocer los ciclos de la vid), paseos a caballo (es la combinación perfecta entre la naturaleza, deporte y vino durante 2 ½ horas), cursos de fotografía entre viñas (duración 6 horas repartidas en dos mañanas una en la casa de turismo rural Carmen de Arnas, situada en Colungo, Sierra del Guara) con salidas al viñedo y a las bodegas en busca de la foto perfecta.

b) Visitas a bodegas **almazaras**, y queserías de Somontano: siempre incluyen un recorrido por las instalaciones donde se conoce el proceso de elaboración de vinos, aceites y quesos. Y para terminar se degustan varios vinos, aceites o quesos.

El **oleoturismo** es una modalidad de turismo rural que se desarrolla en los municipios olivareros. Las actividades turísticas están organizadas en torno al aceite de oliva y entre ellas se encuentran: visitas a campos de cultivo, a **almazaras**, catas, así como al estudio de la cultura y la historia del aceite. (Fuente: Turismo de Somontano).

c) Nuevas actividades en las bodegas: catas especiales en depósitos y barricas (se cataran a pie de deposito, los vinos jóvenes con vocación de crianza y después a los que reposan en las barricas para comprender visitas) especiales, comidas en bodega (es la opción ideal para conocer la bodega y sus vinos que incluye: visita guiada con audiovisual, túnel d los sentidos, cata de vinos y comida del menú “Bodega” en su exclusivo restaurante Bodega Irius y las bodegas: Pirineos, Obrego, Viñas del Vero – Blecua, Lalanne, Laus, y Enate ofrecen el servicio de restauración en bodega

d) Catar y catar: Es un curso de unas cuantas horas para conocer el mundo del vino y del aceite, e incluye:

- Cursos de catas de vino: Es un curso de iniciación por los vinos DO Somontano en el Espacio de Vino de esta denominación. Cata con el equipo de Enate, curso de cata introducción, básico o avanzado de Bodegas pirineos y por ultimo Cursos de cata iniciación de Bodegas Irius.
- Curso de cata y maridaje Viñas del Vero: Es importante la combinación de catar vino y concluir con una práctica de maridajes gastronómicos.
- Maridajes de quesos y vinos en el Espacio del Vino DO Somontano con enodestino Unas nociones previas de vino, quesos y sabores esta unión nos dejara disfrutar de 4 quesos de Radiquero con 4 vinos de nuestra denominación. Y todo en el mejor Espacio del Vino Somontano.
- Paseos de cata Somontano express “original”: es una mañana dirigido a la cata de 9 vinos especiales en las salas de enoturismo de 3 bodegas mas especiales de la DO Somontano: Enate, Viñas del Vero, y Pirineos. (no incluye visita a bodegas).paseo de cata Somontano express “familiar” S”: es una mañana dirigido a la cata de 9 vinos

especiales en las salas de enoturismo de 3 bodegas mas especiales de la DO Somontano: Obrego, De Beroz, y Meler (no incluye visita)

- Catas de aceites: Ecosteas es la primera almazara ecológica de Huesca, el curso incluye visita a la almazara, video explicativo y posteriormente la cata.

- Enodestino es la primera agencia 100% receptiva del Somontano. Esta formada por un equipo de profesionales por el enoturismo y dedicados exclusivamente al Arte de recibirte y atenderte a lo largo de la estancia. Tiene único destino para los amantes de los caldos, el mundo del vino. Es una agencia especializada en enoturismo o turismo del vino, ofrece todo tipo de viajes de enoturismo, como protagonista el vino, paquetes turísticos y viajes enoturismo a la medida.

a) De gastronomía, vino y maridajes

- Curso de cocina del vino (curso de cocina del vino en el restaurante Domus Fontana tras la actividad, degustar lo cocinado en compañía del vino), Maridaje en el restaurante Flor y Casa Samper.

- Menús, maridajes, spa y gastronomía (Durante 1 hora disfrutaran del spa con un recorrido por sus instalaciones acompañados de vino de la DO Somontano, para posteriormente degustar un menú especial en el restaurante modernista del emblemático y céntrico hotel de Barbastro)

- Comer en Bodegas: Irius (cuenta con un restaurante propio que abre de miércoles domingo a, Pirineos, Obrego, Viñas del Vero – Blecua, Lalanne, Laus, Enate.

f) Acción o descanso: descenso de barrancos en la sierra del guara, ascenso de vías ferratas, vinoterapia (después de un recorrido en el spa se ofrecerá un tratamiento de Dios Baco el cual consiste en un masaje relajante con aceite de uva y una envoltura corporal con su fango.

2. Primavera (todo es con previa cita)

- a) Visita a bodegas, almazaras y queserías de Somontano: siempre incluyen un recorrido por las instalaciones donde se conoce el proceso de elaboración de vinos, aceites y quesos. Y para terminar se degustan varios vinos, aceites o quesos.
- b) Otro tipo de visitas
- Visita con Degustación de Gama Completa y Productos del Somontano en Bodegas Meler: visita a la bodega, con cata de vinos, y degustación de productos de la zona.
- c) Cursos de Catas de vino
- Curso de Cata endoestino.com: es un curso de iniciación para que obtenga una idea de la DO Somontano en el mismo Espacio del vino Somontano.
 - Curso de Cata de iniciación, o avanzado de bodega Olvena, (una visita a la bodega con un curso posterior para descubrir los secretos de catas de vinos, como recuerdo se dará un diploma y una botella Olvena), Curso de cata introducción básico o avanzado de Bodegas Pirineos (una visita a la bodega con un curso posterior y un recuerdo de guía de cata y una botella Pirineos). Curso de Cata Introducción, Básico o Avanzado de Bodegas Pirineos (una visita de la bodega con un curso posterior y de recuerdo una guía de cata y una botella Pirineos).
- d) Cursos cata de aceites. Ecostean es la primera almazara ecológica de Huesca, el curso incluye visita a la almazara, video explicativo y posteriormente la cata.
- e) Catar y Catar
- Paseo de cata Somontano Express: una mañana dedicada a la cata de 12 vinos en la sala de enoturismo de 4 de las bodegas mas emblemáticas de la DO Somontano (Olvena, Enate, Viñas del Vero, y Pirineos) no incluye visita a bodega.

- Gewütrazminer del Viñas del Vero en 2 copas: Es para contrastar el tiempo de las añadas 2007 y 2009 en uno de los más representativos de la bodega Gewütrazminer de colección.
 - Cata con el equipo técnico de bodega Enate.
- f) Actividades en Bodegas
- Taller del vino en Bodega Olvena: Es una experiencia de elaborar uno su propio vino y conocer el proceso de este a través de un enólogo. Como recuerdo un diploma, delantal y una botella Olvena.
 - Juegos enogastronomicos de Bodega Olvena: Aprende a maridar y gastronomía con un fantástico sesión.
 - Visita y comida en Bodega Irius.
- g) Vino y Gastronomía
- Curso de cocina del vino (curso de cocina del vino en el restaurante Domus Fontana tras la actividad, degustar lo cocinado en compañía del vino), Maridaje en el restaurante El Lagar del Vero.
- h) Actividades viñedo
- Visita al viñedo, actividad de poda, almuerzo a la brasa en el viñedo de Bodega Sers, visitas guiadas al viñedo de Viñas del Vero
 - Acción o descenso
 - Deportes de Aventura en la Sierra del Guara con vertientes Aventura, Spa y vinoterapia en Espacio Vida (un recorrido por las instalaciones del Spa o un tratamiento completo de vinoterapia que incluye el recorrido más un masaje relajante con aceite de uva y envoltura corporal con fango de uva.

i) Visita a Artes Rupestres y Centros: A demás de los Centros de interpretación esta el mundo de la prehistoria y visitar los abrigos del Parque Cultural del Rio Vero.

3. Verano (todo es con previa cita)

a) Visita a bodegas, almazaras y queserías de Somontano: siempre incluyen un recorrido por las instalaciones donde se conoce el proceso de elaboración de vinos, aceites y quesos. Y para terminar se degustan varios vinos, aceites o quesos.

b) Curso de Cata de Aceites: Ecostean es la primera almazara ecológica de Huesca, el curso incluye visita a la almazara, video explicativo y posteriormente la cata.

c) Cursos de Cata de vino

- Curso de Cata endoestino.com: es un curso de iniciación para que obtenga una idea de la DO Somontano en el mismo Espacio del vino Somontano.

- Curso de Cata de iniciación, o avanzado de bodega Olvena, (una visita a la bodega con un curso posterior para descubrir los secretos de catas de vinos, como recuerdo se dará un diploma y una botella Olvena), Curso de cata introducción básico o avanzado de Bodegas Pirineos (una visita a la bodega con un curso posterior y un recuerdo de guía de cata y una botella Pirineos). Curso de Cata Introducción, Básico o Avanzado de Bodegas Pirineos (una visita de la bodega con un curso posterior y de recuerdo una guía de cata y una botella Pirineos). Curso de cata iniciación Bodega Irius (introducción a través de la degustación de tres vinos en la sala de catas de la bodega y de recuerdo una botella Disuperi).

d) Catar y catar

- Paseo de cata Somontano Express: una mañana dedicada a la cata de 12 vinos en la sala de enoturismo de 4 de las bodegas mas emblemáticas de la DO Somontano

(Olvena, Enate, Viñas del Vero, y Pirineos) no incluye visita a bodega. Cata con el equipo técnico de Bodega Enate.

e) Actividades en Bodega

- Taller del vino en Bodega Olvena: Es una experiencia de elaborar uno su propio vino y conocer el proceso de este a través de un enólogo. Como recuerdo un diploma, delantal y una botella Olvena.
- Visita con degustación de Gama Completa y productos del Somontano en Bodegas Meler: Visita a la bodega que se inicia con una copa de bienvenida, visita al viñedo y continúa con una cata de vinos y la degustación de productos de la zona.
- Visita y comida en Bodega Irius “Experiencia Irius”.

f) Aprende a Maridar:

Juegos Enogastronómicos de Bodega Olvena: aprende a madirar vino y gastronomía de forma práctica y como recuerdo una botella Olvena

Curso de cata y maridaje de Viñas del Vero: Es una fórmula para aprender a catar un vino y concluir con maridajes gastronómicos

g) Vino y Gastronomía:

Menú maridaje en el restaurante Domus Fontana: (Son 3 aperitivos y tres opciones de entrantes, segundos y postres a elegir tres vinos maridaran a los tres plato) .Maridaje en el restaurante El Lagar del Vero (es un menú a base de productos artesanales de la zona conformado por dos entrantes, dos segundos, y dos postres a elegir y una maridación entre dos vinos DO Somontano. Menú maridaje en el restaurante Flor (Es un menú formado por dos aperitivos, cuatro platos, y postre acompañados por tres excelentes vinos de la DO Somontano). Maridaje de Gato – tapas y vinos en el restaurante

Casa Samper (esta casa diseña noches de verano con una selección de gastro tapas con maridajes recomendados)

h) Actividades en Viñedo

- Visita al viñedo aclareo de racimos y degustación de productos del Somontano de bodega Sers. (Julio y Agosto, La familia Canales ofrece la posibilidad de visitar su bodega, viñedos para conocer el ciclo del vino y degustación de los vinos acompañados de productos de la zona). Pasteo por los viñedos de Finca Torresalás de bodega Irius (recorrido por el viñedo: 73 variedades de todo el mundo, 23 sistemas de formación tomados de distintas épocas y culturas). Visitas guiadas a Viñas del Vero.

i) Con la uva punto

- Sensaciones de las uvas del viñedo Meler (Julio y Agosto. Taller sensorial donde las uvas y sus variedades es lo más importante. Primero se recolectan racimos de diferentes variedades en viñedos familiares para pasar a su cata y a la degustación y comparación de vinos monovarietales de esas propias variedades). Vendimia pisando uvas, degustación del primer mosto en bodega Sers (mes de septiembre. Es una jornada donde se conocen los aspectos de la vendimia, elaboración del primer mosto de la manera más tradicional. Para posteriormente pasar a la bodega a pisar la uva y degustar el primer mosto acompañado de un almuerzo).

i) Acción o Descenso

- Deportes de Aventura en la Sierra del Guara con vertientes Aventura, Spa y vinoterapia en Espacio Vida (un recorrido por las instalaciones del Spa o un tratamiento completo de vinoterapia que incluye el recorrido más un masaje relajante con aceite de uva y envoltura corporal con fango de uva).

j) Festival del Vino Somontano Desde el año 2000, el primer fin de semana del mes de agosto en Barbastro, capital de la Comarca del Somontano. Son 4 noches en las que el maridaje gastronómico de vinos y tapas se alía con música para dar oportunidad a conocer y disfrutar diversas propuestas de la ruta del Vino Somontano o visitar bodegas.

k) Visita a Artes Rupestres y Centros: A demás de los Centros de interpretación esta el mundo de la prehistoria y visitar los abrigos del Parque Cultural del Rio Vero.

4. Otoño (todo es con previa cita)

a) Visita a bodegas, almazaras y queserías de Somontano: siempre incluyen un recorrido por las instalaciones donde se conoce el proceso de elaboración de vinos, aceites y quesos. Y para terminar se degustan varios vinos, aceites o quesos.

b) Curso de Cata de Aceites: Ecostean es la primera almazara ecológica de Huesca, el curso incluye visita a la almazara, video explicativo y posteriormente la cata.

c) Cursos de Cata de vino

- Curso de Cata endoestino.com: es un curso de iniciación para que obtenga una idea de la DO Somontano en el mismo Espacio del vino Somontano.

- Cata con el quipo Tecnico de Bodega Enate, Curso de Cata de iniciación, o avanzado de bodega Olvena, (una visita a la bodega con un curso posterior para descubrir los secretos de catas de vinos, como recuerdo se dará un diploma y una botella Olvena), Curso de cata introducción básico o avanzado de Bodegas Pirineos (una visita a la bodega con un curso posterior y un recuerdo de guía de cata y una botella Pirineos). Curso de Cata Introducción, Básico o Avanzado de Bodegas Pirineos (una visita de la bodega con un curso posterior y de recuerdo una guía de cata y una

botella Pirineos). Curso de cata iniciación Bodega Irius (introducción a través de la degustación de tres vinos en la sala de catas de la bodega y de recuerdo una botella Disuperi).

d) Catar y Catar

- Paseo de cata Somontano Express: una mañana dedicada a la cata de 12 vinos en la sala de enoturismo de 4 de las bodegas mas emblemáticas de la DO Somontano (Olvena, Enate, Viñas del Vero, y Pirineos) no incluye visita a bodega. Cata Premium con Jesus Artajona en Bodega Enate (Visita a la bodega y una cata de una selección de los mejores vinos de la bodega con el enólogo Jesús Artajona).

e) Actividades en Bodega

- Taller del vino en Bodega Olvena: Es una experiencia de elaborar uno su propio vino y conocer el proceso de este a través de un enólogo. Como recuerdo un diploma, delantal y una botella Olvena.

- Visita con degustación de Gama Completa y productos del Somontano en Bodegas Meler: Visita a la bodega que se inicia con una copa de bienvenida, visita al viñedo y continúa con una cata de vinos y la degustación de productos de la zona. Entre el viñedo y la bodega: Sensaciones de las uvas del viñedo Meler (se desarrolla en la primera quincena de octubre. Taller sensorial donde se recolectan racimos para pasar a la cata y degustación y comparando vinos de las mismas variedades).

f) Maridajes

- Juegos Enogastronomicos de Bodega Olvena : aprende a maridar vino y gastronomía de forma practica y como recuerdo una botella Olvena Bodega Olvena:

aprende a madurar vino y gastronomía de forma práctica y como recuerdo una botella Olvena

- Curso de cata y maridaje de Viñas del Vero: Es una fórmula para aprender a catar un vino y concluir con maridajes gastronómicos. Menú maridaje en el restaurante Domus Fontana: (Son 3 aperitivos y tres opciones de entrantes, segundos y postres a elegir tres vinos maridados a los tres platos). Menú maridaje en el restaurante Flor (Es un menú formado por dos aperitivos, cuatro platos, y postre acompañados por tres excelentes vinos de la DO Somontano). Menú maridaje en el restaurante Casa Samper (dos aperitivos, cuatro platos y postre, todo ello maridados con tres vinos de la DO Somontano).

f) Vino y Gastronomía

- Curso de cocina del vino en el restaurante Domus Fontana (este curso es con típicas recetas del otoño y que tienen que ver con vinos DO Somontano en su elaboración incluye degustación). El menú de la trufa en el restaurante El Lagar del Vero (es un menú con productos de la zona con un toque de trufa negra). Visita y comida en bodega Irius.

g) Actividades en viñedo.

- Orientación en viñedo “El secreto de Sers” (es un juego de orientación en viñedo con brújula, posteriormente una degustación de vinos de la bodega acompañados de productos típicos de la zona). Viñas al Viñedo y sus ciclos con bodegas Sers (la familia Canales ofrece la posibilidad de visitar la bodega para conocer sus ciclos, u degusta los nuevos vinos de la bodega acompañados de productos de la zona). Visitas guiadas al viñedo de Viñas del Vero.

h) Acción descenso

- Deportes de Aventura en la Sierra del Guara con vertientes Aventura, Spa y vinoterapia en Espacio Vida (un recorrido por las instalaciones del Spa o un tratamiento completo de vinoterapia que incluye el recorrido más un masaje relajante con aceite de uva y envoltura corporal con fango de uva.
- i) Día europeo del enoturismo
- Para festejar este día se realizan actividades como: vino y gastronomía. Una combinación de vinos de la DO con quesos, chocolate, dulces, foie..., este evento iniciará con una cata en el Espacio del Vino de la DO Somontano.
- j) Visitas de arte rupestre y Centros.
- Visita a Artes Rupestres y Centros: A demás de los Centros de interpretación esta el mundo de la prehistoria y visitar los abrigos del Parque Cultural del Rio Vero.

ANEXO II. ALOJAMIENTOS EN LA COMARCA DEL SOMONTANO

A continuación se muestra la relación de los alojamientos de los municipios de la Comarca del Somontano (ver tabla 7), así como una descripción de las características más destacadas de cada uno de ellos.

Tabla 7. Alojamientos según tipo de la Comarca del Somontano 2012

MUNICIPIO	HOTEL	HOSTAL	APARTAMENTOS	ALOJ. RURAL	ALBERGUES	CAMPINGS	PENSIÓN
Abiego				Casa Castro Casa Clavería Casa Oliveros Casa Jesús	L' Albarda Refugio del Guara Casa Tintoreto Refugio Alquezar	Alquezar-Aventura Rio Vero	
Adahuesca			Las Abuelas de Sevil	Casa Vidal Vino tinto Casa Labata Casa Anselmo El puntillo casa rural			
Alquézar	El Lagar del Vero Maribel Santa María de Alquezar Villa del Alquezar	Fonda Narbona	Casa Aurelia Apartamentos Teresana Apartamentos Alquezar Apartamentos Fornocal Apartamentos Porches de Guara	Casa Celestino La Parra de Maribel Casa Alodia Casa Espartero Casa Latre Casa Juan Casa Mercedes Casa Los Arregueses I y II	Albergue L'Albarda Albergue Refugio del Guara Albergue casa Tintorero Escuela - Refugio Alquezar	Alquezar Aventura. Rio Vero	
Azara	Restaurante San Ramon						
Barbastro	Gran Htl Cd. Barbastro 4* San Ramón del Somontano 4* s Clemente 2*s. Sancho y Ramírez: 3*s	Palafox Pirineos Roxi	La alcoba de Baco				Goya
Biergue	Hosteria del Guara: 3*´s			Casa Altaoja Casa Javier Casa Rufas Casa Guaranatura Casa Lafraga	Casa Tejedor Almunias Albegue Casa Atuel Casa de Reposo Bilanyur El Salto de Bierge	El Puente Mascún	Casa Arilla

Estrategia comercial para la supervivencia de un hostel rural

Castillazuelo	La Abadia Ra Tenaja						
Colungo	Mesón del Colungo		Casa Sanz	Carmen de Armas Casa Carlos Casa Maza Casa Era Capellán Casa Marisol Casa Fondevila Casa Plana			
Estada				Aparos Rurales Villa Stata			
Estadilla							Restaurante Alena
El Grado	Hostería el Tozal Las Acacias Tres Caminos	Rest. Peñafiel	Apartamentos Candy	Casa Arnal 1663 Casa Flor			
Hoz y Coztean	La Roca						
Ilche							
Laluenga				Casa Merche			
Laperdiguera							
Lascella - Ponzano				Casa la Fragua Casa Claudia Casa Azara			
Naval	Olivera	San José		Casa Cuerrasco Casa Torre de San Rafael Casa el Soldau	De Naval		
Pozan de Vero				Casa Palaín			
Salas Bajas				Tsmoo rural del Somontano.			
Santa Ma Dulcis		La Fuente		La Posada de Lalola Posada el Lagar del Vero Casa Ballabriga Casa Miñon y Casa Molinero			
Torres de Alcanadre			Aptos Casa Arnal				

A) ABIEGO

Es un pueblo situado en la Comarca del Somontano en el centro geográfico de la provincia de Huesca y al pie de la Sierra de Guara. A 34 km de la capital de la provincia

(Huesca), a 13 km de Alquézar y a 21 km de la capital de la Comarca (Barbastro). Se encuentra en la localidad de Alberuela de Laliena

1. Casa Castro

En la década de los 80's, la familia comenzó a reformar la antigua casa familiar que recibía huéspedes, y dedico la segunda planta al turismo, convirtiéndose en la vivienda de Alojamientos rurales casa castro 1 que cuenta con 6 habitaciones con baño completo. En esa época se empieza la construcción de apartamentos casa castro que cuenta de cocina-comedor, habitaciones cuarto de baño completo y terraza cubierta. Posteriormente se construyó la casa castro 3. Posteriormente una nueva vivienda de Alojamientos rurales con confortables habitaciones con baño. Y por último el Hostel Casa Castro que consta de tres plantas destinada. Íntegramente a habitaciones. En la planta baja está la "recepción" y el "salón social". Todas las habitaciones disponen de cuarto de baño completo, agua caliente central, televisión, hilo musical, kit de baño, secador de pelo y restaurante.

2. Casa Clavería

Dispone de 4 habitaciones dobles, todas cuentan con baño, sala de estar con tv. Cocina, comedor totalmente equipada, patio exterior, parking, cuarto de lavado y planchado.

3. Casa Oliveros

Cuenta con 4 habitaciones existen dos precios de tarifa uno con derecho a cocina y el otro con desayuno y baño compartido o en el interior de la habitación.

4. Casa Jesús

Cuenta con 8 habitaciones con baño.

B) ADAHUESCA

Adahuesca está situado junto a la Sierra de Sevil, entre los ríos Alcanadre y Vero.

Apartamentos

1. Apartamentos Las Abuelas de Sevil

El hotel Las Abuelas de Sevil es de estilo Familiar y cuenta con 3 apartamentos de 2 plazas cada uno está equipado con toda clase de confort como: Bar, Pista de tenis, Prensa, Parking gratuito, Televisión, totalmente equipados. Este hotel ofrece un servicio único: cocina americana piscina al aire libre cuenta con un parking gratuito.

Alojamientos rurales

1. Apartamentos rurales Casa Vidal

Son apartamentos de 4 y 5 plazas de reciente construcción cuentan con Salón-cocina, baño y dos habitaciones, Calefacción central, Lavadora, Lava vajillas, Frigorífico, Microondas, Menaje de cocina, Televisión LCD con TDT, Conexión Wifi gratuita, Baño con ducha, Cama de matrimonio, Cama individual, Sofá cama, Acogedor jardín con barbacoa. En habitaciones cuenta con aire acondicionado, Baño, y Calefacción

2. Vino tinto

Son 5 apartamentos, que se distribuyen en una casa de tres pisos situado en el centro de Adahuesca. Cada uno está decorado en forma distinta. Todos cuentan con habitación doble y un sofá cama, cocina equipada, tv, aire acondicionado, jacuzzi, calefacción central y wifi. Parking.

3. Casa Labata

Se ha mantenido abierto ininterrumpidamente desde su fundación en 1931 hasta nuestros días. Casa Labata abrió sus puertas como “Centro Republicano” en abril de 1931. En el año 1993 se comienzan a ofrecer los servicios de Alojamientos rurales, siendo también uno de los establecimientos pioneros de la provincia de Huesca. Desde entonces hasta hoy, diversas reformas y mejoras han dado como resultado la actual Casa Labata cuenta con 7 habitaciones dobles, 2 habitaciones de matrimonio, 1 habitación triple, 1 habitación de 4 plazas cada una cuenta con Equipo de música, Calefacción, Comedor, Televisión, baño, televisión, sala de estar, terraza, jardín, muebles de jardín, wifi., bar cafetería.

4. Casa Anselmo

Cuenta con 126 habitaciones, con baño y tv, y servicios de restaurantes en Csa Labata y disponen de los servicios públicos, y disponen de los servicios públicos como son piscina, zonas deportivas comercios y centro de artesanías.

5. El puntillo casa rural

Cuenta con un amplio cuarto de baño, TV y algunos libros se divide en:

- Glicinia: Acogedora habitación de matrimonio en la que el dulce cantar de los pájaros os acompañará al despertar. Cuenta con amplio cuarto de baño, TV y juegos de mesa
- Días de Somontano: Esta es la estancia más grande que os podemos ofrecer, cuenta con 60 m². Distribuidos en una amplia habitación de matrimonio y un acogedor salón donde se encuentran dos camas individuales perfectas para un matrimonio o dos “pequeñines”.

- Atardeceres rojos: Encantadora estancia con dos espacios: Una acogedora salita de estar y una alcoba con cama de matrimonio Cuenta con un amplio cuarto de baño, TV y libros

C) ALQUÉZAR

Alquezar: Se ubica a 20 km de la capital del Somontano.

Hoteles

1. El Lagar del Vero

- HABITACIÓN NUEZ Habitación doble con baño privado, bañera de hidromasaje, TV, TDT, calefacción, aire acondicionado, secador de pelo y cama supletoria opcional.

- Habitación dulcis, viña, fructuoso, Isidro y Macario son Habitaciones dobles con baño privado, TV, TDT, calefacción, aire acondicionado, secador de pelo y cama supletoria opcional

El restaurante cuenta con salones para capacidad de 45 plazas en el principal y 10 en el privado. Se sirven desayunos, comidas y cenas

2. Maribel

Cuenta con 9 habitaciones provistas de calefacción, aire acondicionado, tv de plasma, conexión a internet (adsl/wifi), mueble-bar, bañera de hidromasaje, secador de pelo, jacuzzi. Restaurante solo abierto en verano. El hotel pertenece a la ruta del vino Somontano. Dentro de este grupo encontramos. Villa Gervasio

Pertenece al grupo del hotel Maribel con capacidad de 2 a 10 personas y su apertura es semana santa 2011.

3. Santa María de Alquezar

Cuenta con 21 habitaciones, Habitación adaptada para discapacitados, todas ellas están provistas de baño completo, Caja fuerte, televisión digital y teléfono. Cuenta con cafetería - comedor, Aire acondicionado y calefacción, sala de estar, Sala de convenciones, Salón-hogar con biblioteca. Ascensor y medios para minusválidos, internet.

4. Villa del Alquezar

Cuenta con 31 habitaciones, todas ellas están climatizadas y disponen de tv y terraza, aire acondicionado, calefacción, jardín, parking, cafetería, sala de reuniones, salón de descanso, wifi.

Hostales

1. Fonda Narbona

Apartamentos

1. Casa Aurelia

Consta de 5 apartamentos independientes. Todos se encuentran equipado con mobiliario, calefacción eléctrica, climatizador (aire caliente/frío), televisor, lavadora y secador en el lavabo. Cocina equipada con microondas, nevera, utensilios, de cocina, vajilla, enseres de cocina. Sabanas y toallas. Wifi. No cuentan con parking.

2. Apartamentos Teresana

Son de reciente construcción (verano 2002). Formado por 3 apartamentos. Que cuentan con Todos disponen de una cocina totalmente equipada, baño con bañera y calefactor, lavadora, microondas. Salón con televisión y aire acondicionado, sala de estar.

3. Apartamentos Alquezar

Ofrece 2 departamentos en el centro del pueblo y constan de cocina –comedor, zona de sofá cama y baño con ducha, lavabo e inodoro. Las cocinas de ambos departamentos están totalmente amuebladas y equipadas con nevera, microondas, lavadora, plancha, vajilla completa y todo lo necesario para ser habitadas.

Uno de los apartamentos dispone de una habitación doble y el otro cuenta con dos habitaciones, una de ellas doble y la otra sencilla.

4. Apartamentos Fornocal

Cuenta con 6 apartamentos (5 de ellos entre 2 a 5 plazas) y 1 de 4 a 8 plazas cuentan con Televisión, lavadora, refrigerador, cocina con horno, agua caliente, calefacción, sábanas y mantas, toallas, menaje de cocina, ascensor y parking.

5. Apartamentos Porches de Guara

La casa se divide en tres apartamentos, correspondiendo cada uno de ellos a las respectivas plantas del edificio. Son diferentes en cuanto a su distribución y decoración. En su exterior cuentan con jardín, terraza parking.

Los apartamentos cuentan con Menaje completo: baterías de cocina, cubertería, mantelería, electrodomésticos: microondas, horno, frigorífico, lavadora, plancha y secador de mano. Sábanas, mantas, colchas y toallas, y en las aéreas comunes Espacio ajardinado: muebles de jardín y zona de césped, Bodega con hogar-barbacoa, Pequeña cocina

Alojamientos rurales

1. Casa Celestino

Es una casa que se alquila completa y tiene capacidad máxima para 10 personas esta totalmente equipada cuenta con 2 plantas.

2. La Parra de Maribel

Esta casa rural pertenece al grupo del hotel Maribel. Con capacidad de 2 a 8 personas. Es un nuevo concepto para los que quieren escapar al mundo rural. En lugar de optar por un hotel o apartamento turístico se puede elegir la estancia en una casa completa a nivel del Hotel Maribel en cuanto a confort, tranquilidad y decoración se refiere.

3. Casa Alodia

Está formada por 4 plantas y 2 habitaciones cuentan con televisión, calefacción y aire acondicionado. Baño completo, chimenea, Comedor. En el exterior hay una zona de estacionamiento y baños.

4. Casa Espartero

Son 2 apartamentos rurales independientes tienen capacidad para 7 personas y totalmente equipados con calefacción individual, cocina completa, baño completa, lavadora y para los del primer piso terraza.

5. Casa Latre

Es una casa completa dispone de 4 habitaciones en tres plantas equipadas con cocina-comedor y dos baños. Terraza con barbacoa.

6. Casa Juan

La casa es una antigua vivienda tradicional que ha sido rehabilitada para su uso. En la planta inferior cuenta con cocina equipada, la planta baja con un salón comedor – comedor con chimenea, terraza, y bajo con ducha y lavadora. Con capacidad para 8 personas. En la parte superior están las habitaciones son 3 y tiene disponen para 8 plazas.

7. Casa Mercedes:

Se trata de una casa de labranza reformada. Dispone de 3 habitaciones dobles con baño compartido, terraza cubierta.

8. Casa Os Arregueses I y II

Es una casa de reciente construcción rustica, compuesta por 2 apartamentos separados e independientes, con capacidad para 6 personas y cuentan con parking, terrazas, calefacción y tv.

Albergues

1. Albergue L 'Albarda

Es un albergue con capacidad para 36 personas, 10 habitaciones. Cuentan con baño

2. Albergue Refugio del Guara

Caserón de nueva construcción con elementos típicos de la zona, tiene capacidad para 66 personas. Las habitaciones cuentan baño, calefacción, parking, restaurante abierto a todo el público, posibilidad de alojamiento con desayuno o a media pensión. A este grupo pertenece también La Casa Tintorero.

3. Albergue casa Tintorero

El albergue es un antiguo caserón restaurado de arquitectura rústica y típica de la zona. Dispone de 4 habitaciones de 4, 6 y 8 plazas. Con un máximo de 56 plazas servicio de desayunos, y de picnic para la realización de actividades deportivas. Algunas de ellas disponen de baño dentro de la habitación o compartido. Algunas disponen de terraza. Cuentan con cocina/ comedor, sala de estar. En estas habitaciones está incluido el desayuno. Se puede contratar pensión completa. (Cena, +desayuno +alojamiento +picnic mediodía).

4. Escuela -Refugio Alquezar

Dispone de 2 habitaciones de 75 plazas. La distribución de las mismas se realiza en habitaciones de 2, 3 4, y 8 personas equipadas con sábanas y toallas, Para aquellas habitaciones que no cuentan con baños propios, hay baños y duchas comunitarias tanto para hombres como para mujeres. Cada plaza tiene su disposición una taquilla con llave para guardar con seguridad los objetos personales. Cuenta con un salón de actos de 50 plazas y aula de 25 están equipadas con equipo audiovisual. Y biblioteca –sala de estudio con una colección de libros y revistas especializados en temas de montaña, deporte en general. Cafetería – comedor y sala polivalente, es decir, una sala para dar pláticas, realizar proyecciones, etc. con capacidad de 55 personas). Un rocódromo con una altura de 12 mts y dispone de 104 m2 de superficie escalable, entre muros verticales e inclinados.

Campings

1. Alquezar Aventura.

Cuenta con los siguientes tipos de alojamientos:

- Camping
- Bungalows: De 2, 4,5 y 6 plazas.
- Albergues: Consta de 3 habitaciones de 6 plazas en literas, cada una de las habitaciones disponen de armarios, baño, y ducha. Hay un espacio común equipado con mesas y sillas, agua caliente, calefacción, y mantas. No esta provisto de sábanas ni toallas (posibilidad de rentar en el camping)
- Mobil –Home: Con capacidad para 4 personas constan de comedor living, cocina equipada, baño, ducha. Agua caliente, calefacción, mantas, vajillas, tv. No están provistos de sábanas ni toallas.

2. Rio Vero

Esta situado a 3 km del Alquézar. Dispone de 50 parcelas destinadas a la acampada con tienda, vehículos o trailers park.

- Bungalows: Son tiendas de lonas fijas (con capacidad de 2 a 6 personas).
- Mobil Home –Vero: Dispone de 2 habitaciones con cocina equipada, baño, con ducha, salón comedor y mesa de picnic en el exterior. Es barato y comodo.
- Mobil Homes Peonera: Completamente equipados con aire acondicionado (capacidad de 2 a 6 personas). Son la forma moderna y comoda de alojarse en un camping.

El camping cuenta con bar-restaurante, supermercado, zona de picnic equipado con mesas, fuentes con agua potable, barbacoa, fregaderos, lavaderos, servicios con ducha de agua caliente y parking privado.

D) AZARA

Hotel

1. Hotel Restaurante San Román

E) BIERGE

Hotel

1. Era Conte

Cuenta con 6 habitaciones modernas con su baño individual, con calefacción, internet, tv. Habitaciones para discapacitados. Un salón comedor (con bufé sin horarios fijos), con chimenea, tv, lectura, juegos, etc. Terraza.

2. Hotel Hostería del Guara

Se divide en:

- Hotel de 3*´s en Rusticae desde 2011: Dispone de 14 habitaciones casi todas con terraza de verano, cafetería, sala de lectura, jardín con piscina, sala de usos múltiples, están climatizadas, baño con secador de pelo, kit aseo, teléfono, hilo musical.
- Pensión: Dispone de 2 plantas con 13 habitaciones dobles, triples y cuádruples con baño, calefacción, aire acondicionado, tv. Los desayunos y cenas se sirven en el hotel situado enfrente a la pensión. Tiene jardín con piscina, terraza, parking

Puede ser alojamiento + desayuno ó con media pensión

Albergues

1. Casa Tejedor

Se encuentra en Almunias de Rodellar, municipio de Bierge. Construida a partir de un antiguo caserón de labranza. Da servicio de alojamiento y alimentación. Cuenta con áreas comunes como son: bar, terraza, restaurante, sala de estar

- Apartamentos: Son 7 apartamentos con capacidad entre 4 y 8 personas. Equipadas con baño, calefacción, cocina, salón y terraza.
- Hostal: Habitaciones individuales, dobles y múltiples con capacidad hasta 25 personas y disponen de baño en habitaciones, con calefacción, internet, sala de juegos, tv en salón.
- Albergue: Cuenta con habitaciones de 2 hasta 6 persona, es decir, con capacidad de 12 personas y disponen de 1 baño por habitación. Disponen de baño en habitaciones, calefacción, internet, sala de juegos, sala de reuniones, tv, y salón.

2. Almunias

Es un edificio de piedra construido en 1996 dispone de tres plantas en las que se distribuyen salón comedor, 6 habitaciones con capacidad hasta 32 plazas con baño completo interior, mantas, calefacción y un salón con espacio para cocinar para los clientes. Tiene servicio de desayunos y cenas con reserva previa., wifi.

3. Albergue Casa Atuel

- Albergue: Son habitaciones modo refugio de montaña. Los baños y las duchas se encuentran en una casa separada del albergue. Una habitación de 8 camas dispone de una ducha con hidromasaje y un cuarto de baño.
- Casa de Alojamientos rurales: Se hace al pueblo a 300 m aprox. Del albergue y todas las comidas son tomadas en el albergue. Las habitaciones son dobles o simples y todas son equipadas con baño y tv. Algunas cuentan con terraza.
- Bungalow: Situado a metros del albergue no disponen de cocina ni sala de baño. Prever un suplemento sobre la pensión.

4. Casa de Reposo Bilanyur

Es una casa construida bajo los criterios bioclimáticos y de bio construcción y armonizada en parte con I feng shui. Dispone de cocina, comedor con chimenea, calefacción. Todas las habitaciones son exteriores con baño. Y una zona ajardinada para realizar practicas al aire libre. La alimentación esta basada en alimentación macrobiótica, exenta de carnes y pescados con una exquisita elaboración con productos naturales y de la zona. Tiene parking. Dan clases de yoga.

5. El Salto de Bierge

Cuenta con 5 habitaciones con un total de 34plazas y ofrece los servicios de comedor, bar – cafetería, parking, y sitio pintoresco. Con el alojamiento esta incluido el desayuno, pero se ofrece con pension, (completa, completa con picnic, media pension)

Camping

1. El Puente

Está dividido en:

- Bungalow: Con capacidad de 6 (son 2 habitaciones con cocina equipada –salon y baño completo. No incluye toallas, mantas ni sábanas.)Con capacidad para 9 personas. Incluye lo mismo.
- Miniapartamentos: Con capacidad de 5 personas (1 habitación y 1 sofá cama), incluye cocina –salón, baño y no incluye toallas, mantas y sábanas.
- Apartamentos Rodellar : Es un establecimiento nuevo con apartamentos con capacidad de 2 a 6 personas y el precio incluye sábanas y toallas. Y un precio más bajo es sin toallas y sábanas. Son 2 habitaciones, cuarto de baño, terraza con sillas y mesa, parking. Calefacción, no tiene tv.

2. Macún

Se ubica en Rodellar. Son cabañas de madera con cocina y baño con capacidad de 4 y 6 personas. Las cabañas sin cocina y sin baño con capacidad para 2, 3 y 6 personas. Las sábanas son opcionales. Los precios son para un mínimo de 2 días. Disponen de parking, bar restaurante, supermercado, rocódromo, yoga, alquiler de material (para barroquismo y escapada), biomecánica, masajes.

Pensiones

1. Casa Arilla

Es una antigua casa aragonesa compuesta por 9 habitaciones con baño o baño compartido.

Alojamientos rurales

1. Casa Altaoja

Es una casa aragonesa del siglo XII, dispone de 6 dormitorios, (unas con baño propio y otras de compartir), con calefacción, tv, parking. Restaurante en planta baja, alquiler de material.

2. Casa Javier

Es una casa tradicional que se encuentra el Rodellar, se alquila completa. Son 2 apartamentos; apartamento I con 4 habitaciones dobles con 2 baños (1 es compartido) y el otro en la habitación. Calefacción individual. Apartamento II con 2 habitaciones con su baño individual c/u. Aire acondicionado y calefacción con bomba de calor Y calefacción individual. Cuentan con cocina, tv, juegos de mesa, leña microondas, chimenea, terraza, horno, lavavajillas, ropa blanca y limpieza diaria en habitaciones.

3. Casa Rufas.

Se trata de una casa antigua de labradores construida en 1717, con un diseño y arquitectura del siglo XVIII. Ha sido reformada y adaptada para dar cabida a 6 habitaciones equipadas con baño propio, tv, y calefacción. Dispone de un comedor rustico para desayunos. Esta casa se dedica a la agricultura y ganadería. Las familias con niños que se alojen en la casa tendrán la oportunidad de estar en contacto con los animales del establo. La habitación puede o no incluir desayuno.

4. Casa Guaranatura

Es una casa antigua restaurada con 6 habitaciones dobles, un salón donde descansar, comedor y terraza. Las tarifas son habitación, media pensión, desayuno, cena y picnic adicional.

5. Casa Lafraga

Es una vivienda rural antigua que los propietarios han realizado una restauración y el apartamento tiene capacidad para 4 o 6 o 7 personas, distribuidos en 2 dormitorios dobles, cocina equipada, salón independiente, tv, chimenea, un baño terraza y calefacción central. Se puede disponer de una tercera habitación de 3 camas con baño. La casa cuenta con una gran sala – bodega barbacoa.

F) CASTILLAZUELO

Hotel

1. La Abadía

Dedicado al aceite de oliva cada dormitorio tiene el nombre de una variedad de aceituna de la zona, cocina casera típica de la zona y mediterránea. Cuenta con aire acondicionado, bar, parking, sala de lectura, internet, wifi, piscina, restaurante, sala de equipajes, secador de pelo, teléfono y tv. Son 5 dormitorios. Cata de aceites.

2. Ra Tenaja

De ambiente rustico, cuenta con 5 habitaciones dobles con cuarto de baño todas diferentes. Equipadas con calefacción, tv, aire acondicionado. En la planta baja se encuentra el comedor – salón con tv. Patio con terraza de verano. Ofrecen desayunos, cenas únicamente para personas alojadas.

G) COLUNGO

Colungo está situado en la provincia de Huesca. Somontano De Barbastro, Sierra Y Cañones De Guara

Apartamentos

1. Casa Sanz

Se ubica en Asque junto a Colungo. Es una antigua casa de labranza que fue habilitado por los propietarios para acoger 3 apartamentos rodeados de una parcela con piscina y jacuzzi, cubierta para uso durante todo el año. Barbacoa, terraza, y parking. Cada uno tiene salón comedor, tv, cocina equipada con horno y calefacción central.

Hotel

1. Mesón del Colungo

Es una nueva corriente de turismo alternativo, rural y ecológico en la Sierra del Guara. Dispone de habitaciones dobles, con baño, bar, terraza, calefaccion y restaurante con cocina tradicional y casera.

Alojamientos rurales

1. Casa rural con encanto Carmen de Armas

Es una casa rural que conserva su autenticidad aragonesa y esta formada por 2 estancias de 2 plazas y 2 estancias de 4 plazas. Totalmente equipada.

2. Casa Carlos

Casa rustica que cuenta con terraza – balcón, 4 habitaciones dobles con baño completo

3. Casa Maza

Es una casa de 650m² totalmente amueblada, es un inmueble de 1745 restaurado. Dispone de 6 habitaciones dobles con cuarto de baño, (con posibilidad de colocar camas para niños) y terraza. Cuenta con parking, calefacción, TV, piscina, barbacoa, muebles de jardín, se sirven comidas, y desayuno, restaurante/cafetería y sala de estar. Las habitaciones cuentan con cama suplementaria, baño y calefacción.

4. Casa Era Capellán

En ella, podrán encontrar 6 habitaciones dobles totalmente equipadas con baño, televisión, calefacción y aire acondicionado, tres de ellas con adaptación de suplemento. Aire Acondicionado, Calefacción, Chimenea, Cocina, Documentación sobre la zona, Lavadora, Microondas, Restaurante/ Cafetería, Sala de Estar, Sirven cenas, Sirven comidas, Sirven desayunos, Televisión, Terraza/s, Venta de Productos Locales

5. Casa Marisol

Es una casa de 3 habitaciones dobles y cuentan con lavadora, calefacción, comedor, cocina, baño compartido, chimenea, tv.

6. Casa Fondevila

Se trata de una casa con el ambiente rustico tradicional de la zona y esta formada por 2 departamentos totalmente independientes (cocina equipada, 2 dormitorios, baño, calefacción, lavadora, tv, leña,) Con capacidad para 6 personas c/u.

7. Casa Plana

Es una casa de labriegos rehabilitada – reformada. Se disponen 3 apartamentos individuales de 6, 6 y 4 plazas c/u. Disponen de baño completo, cuarto-despensa, cocina (equipada) – comedor, sofá, leña, calefacción individual a gas.

H) ESTADA

Alojamientos rurales

1. Apartamentos Rurales Villa Stata

Es una casa habilitada en 2 apartamentos el romano: con 2 habitaciones, bodega, baño romano y jardín. Capacidad 4 plazas.

I) ESTADILLA

Pensiones

1. Restaurante Alena

Alojamientos rurales

1. Casa la Era de Juanico

Era un antiguo edificio destinado a la ganadería que a dado lugar a dos apartamentos totalmente equipados y una habitación para discapacitados. Cada uno con capacidad para 5 plazas y cada uno de ellos tiene: 2 dormitorios, comedor, baño y cocina

equipada y sofá cama. En las áreas comunes encontramos el porche comedor que se abre al jardín.

J) EL GRADO

1. Apartamentos Candy

Son 4 apartamentos de los cuales 2 son dúplex. Cada uno consta de 2 habitaciones, salón, cocina, baño, calefacción, parking, lavadora, tv, terraza restaurante.

Hostales

1. Restaurante Peñafiel

Hoteles

1. Hostería el Tozal

Cuenta con grandes salones para banquetes con terrazas exteriores y amplios jardines. Restaurante con buffet libre, parking. Sus 35 habitaciones dobles con tv, aire acondicionado, bar, baño completo.

2. Las Acacias

Sus habitaciones son individuales, dobles las cuales tienen tv, teléfono, baño completo y calefacción. Se ofrecen los servicios de restaurante, terraza, ascensor, parking, bar - cafetería, jardín y calefacción. Las tarifas pueden ser alojamiento, alojamiento + desayuno, media pensión, o pensión completa.

3. Tres Caminos

Es un negocio familiar fundado en el año 1958 y tuvo ampliaciones en instalaciones en 1988 y en el 2005 ha sido en el hostel convertido en hotel – apartotel. Dentro de sus amplios comedores para celebraciones de boda, comuniones, congresos y todo tipo de evento, Apartahotel y servicios de catering. El hotel cuenta con 12 habitaciones dobles, con tv, baño completo, aire acondicionado y 6 de ellas con terraza, ascensor y habitación minusválidos.

El apartahotel dispone de 6 apartamentos de 2 -4 plazas y de 4-6 plazas. Con 1 o 2 habitaciones dobles, baño completo, amplio salón con sofá cama de dos plazas y con cocina. Tres de ellos con terraza. Cuenta con restaurante para servir desayunos, almuerzos, aperitivos, meriendas, etc. Bar

Alojamientos rurales

1. Casa Arnal 1663

Es una inmensa casona de 1663 en la 2ª planta de las cuatro que cuenta ha sido rehabilitado y acondicionado un apartamento rural de 150m2. Se encuentra en la localidad de Coscojuela de Fantova (se encuentra en el Grado). Es un apartamento rural para 8 personas y hasta un máximo de 10 tienen amplia cocina- comedor (totalmente equipada) amplio salón comedor de 45 m2 con chimenea, leña y estufa de leña. Tv, dos baños, ropa de cama, y toallas. Sala de juegos, calefacción.

2. Casa Flor

La casa es para grupos de 6 personas, formada por 2 plantas. Al entrar se ubica una habitación con baño completo. La 1ª planta el salón comedor, cocina totalmente equipada, chimenea, y terraza. La planta superior dos habitaciones.

K) HOZ Y COSTEAN

Hoteles

1. La Roca

L) LALUENGA

Alojamientos rurales

1. Casa Merche

Esta formada por una apartamento de 3 habitaciones, 2 de ellas con cama matrimonial, y una de ellas con baño propio y 1 con dos camas individuales, 1 baño, salón-cocina, cancha de tenis y piscina. Cuenta con calefacción, tv, ventilador, garaje.

M) LASCELLAS – PONZANO

Alojamientos rurales

1. Casa la Fragua

2. Casa Claudia

Es una casa con capacidad para 5 personas.

3. Casa Azara

Es un edificio del siglo XVII restaurado para dar cabida a dos apartamentos rurales de 4 y 6 plazas con áreas comunes como son el jardín, sala y huerto.

El apartamento de 4 plazas se ubica en la 1ª planta tienen calefacción, salas, salón - cocina con chimenea, dormitorios y baño. Y el de 6 plazas se encuentra en la 2ª planta y tiene calefacción, aire acondicionado, salón –comedor dormitorios y baño.

N) NAVAL

Albergues

1. De Naval

Con capacidad hasta 50 plazas ubicadas en un edificio de nueva construcción que consta de 3 plantas: en la 1ª comedor y cocina, 2ª planta habitaciones (6 habitaciones de 6 plazas c/u y una de 14 personas) 3 baños con duchas comunitarias y en la 3ª planta 2 baños.

Hostales

2. San José

Pertenece al grupo de Hostelería Olivera S.L. de estilo tradicional se compone de dos plantas, se puede alquilar todo el local por días sueltos, semana santa, etc. Formado por 11 habitaciones con baño, tienen cocina amplia, salón bar, hogar, barbacoa, jardín, y terraza.

Hoteles

1. Olivera

Es un establecimiento de reciente construcción, cuenta con 35 habitaciones con baño, terraza, teléfono, calefacción, tv común. Un comedor para 150 personas, bar – cafetería, jardín con juegos infantiles, cancha de tenis, parking, y piscina.

Alojamientos rurales

1. Casa Cuerrasco

Son 3 apartamentos con capacidad de 2 a 4 personas, 4 personas y de 6 a 8 personas distribuidos en 3 plantas conformados c/ u por cocina-comedor, sofá cama, baños y habitaciones.

2. Casa La Torre de San Rafael

Es una casa rodeada de jardín que dispone de barbacoa, mesas, etc. tiene 1 habitación de matrimonio, 1 doble, sala de juego, baño completo, cocina –comedor, salón chimenea, calefacción, eq. Música.

3. Casa el Soldau

Esta formada por 2 apartamentos uno de 4 plazas y otro de 8. Cada uno consta de habitaciones, terraza, baño completo, cocina completa y equipada, y salón con tv. Calefacción central. A 5 min hay un merendero para los huéspedes.

O) POZAN DE VERO

Alojamientos rurales

1. Casa Paláin

Es una casa que dispone de 2 apartamentos completamente equipados, son de estilo aragonés y tienen capacidad uno para 6 y el otro 4 plazas, baño completo, cocina.

P) SALAS BAJAS

Alojamientos rurales

1. Alojamientos rurales del Somontano.

Q) SANTA MARIA DE DULCIS

Hostal

1. La Fuente

Hoteles

1. La Posada de Lalola

Sus habitaciones cuentan con baño completo y tv. Y servicio de restaurante. Tiene capacidad de 2 a 12 plazas. Cuentan con aire acondicionado, microondas, calefacción, tv en habitaciones baño en habitaciones, chimenea en sala de estar. Áreas comunes parking y muebles de jardín. Se sirven desayunos.

2. Posada el Lagar del Vero

Es un hotel rural formado por 7 habitaciones repartidas en 1 cuádruple, 6 dobles equipadas con calefacción, aire acondicionado, con baño privado, tv, secador de pelo y una de ellas con bañera de hidromasaje. Dispone de restaurante.

Alojamientos rurales

1. Casa Ballabriga
2. Casa Miñon y Casa Molinero

Son dos casas antiguas rehabilitadas en viviendas independientes. Casa Miñon dispone de 2 habitaciones dobles con baño independiente, cocina equipada, comedor y área de estar con tv. Calefacción y aire acondicionado. Casa Molinero es una casa dividida en 5 apartamentos

R) TORRES DE ALCANADRE

Hoteles

1. Apartamento Casa Arnal

La casa dispone de 3 habitaciones y 3 apartamentos totalmente equipados.